

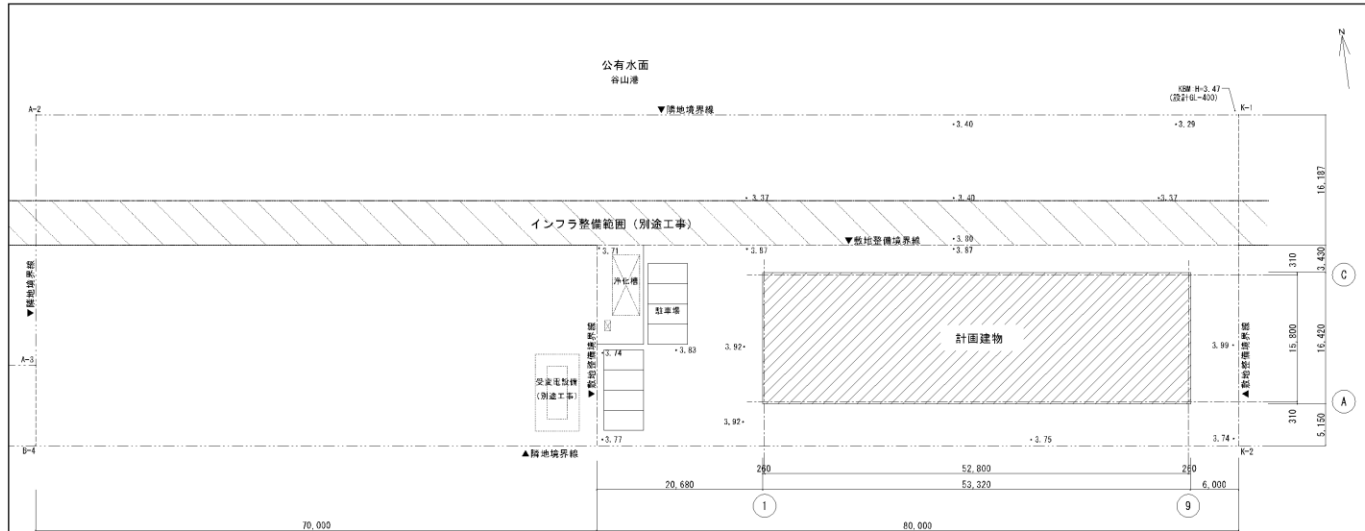
敷地全体図 S=1:2500

**A 棧橋**  
(竣工済み)  
令和3年度完成

**B 棧橋**  
(築造中)  
令和5年度完成予定

**F 護岸**

計画対象地：約84,400㎡  
(※ 〇内の一時的に使用可能な面積を含む)




配置図 S=1:300



巡視船岸壁E

鹿児島湾  
公有水面



■ 凡例
敷地範囲を示す
工事範囲を示す
***** 製図の高さを示す

鹿児島県鹿屋市 (2019) 建築工事	A-16
案内図・配置図	16
九州地方整備局登録部	87
審査用図面	433. 2. 1 版

鹿児島港巡視船基地 土地使用面積図（詳細）※令和3年9月分以降

【岸壁エプロン】27,551.60㎡

- ① E岸壁エプロン(1-11-A) 450.08m × 20.00m = 9,001.60㎡
- ② F岸壁エプロン(1-11-B) 927.50m × 20.00m = 18,550.00㎡

【建物敷地】1,729.12㎡

- ③ 変電設備(1-11-C) 4.80m × 7.40m = 35.52㎡
- ④ 船艇用品庫(1-11-D) 21.17m × 80.00m = 1,693.6㎡

給油施設・格納庫・船艇用品庫 約33,120㎡

【共用通路】3,839.04㎡

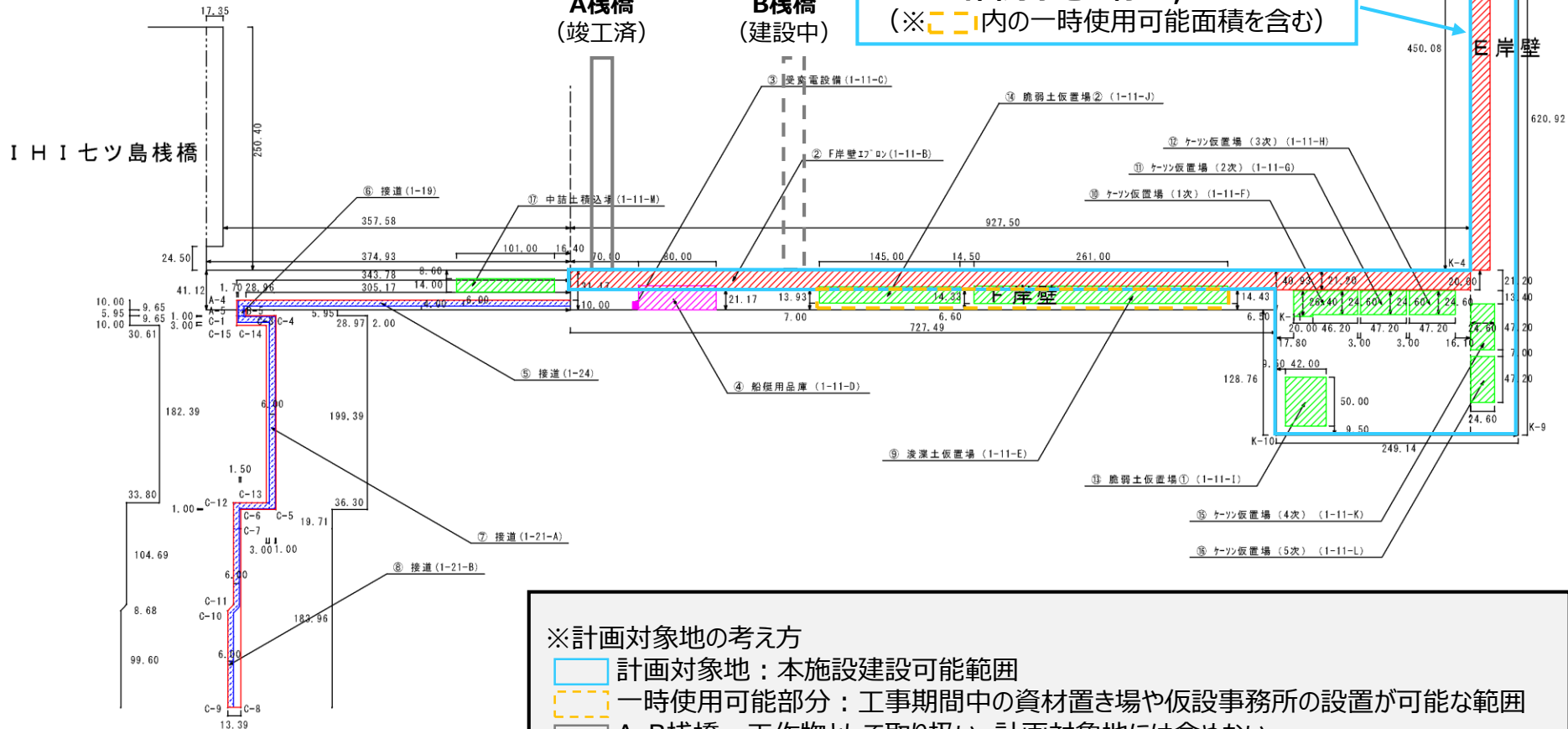
- ⑤ 接道(1-24) (343.78m - 1.70m + 4.00m) × 6.00m = 2,076.48㎡
- ⑥ 接道(1-19) 5.95m × 6.00m = 35.70㎡
- ⑦ 接道(1-21-A) (30.61m - 1.70m + 3.00m + 199.39m + 33.80m + 3.00m + 19.71m) × 6.00m = 1,726.86㎡

【専用通路】1,103.76㎡

- ⑧ 接道(1-21-B) 183.96m × 6.00m = 1,103.76㎡

【工事用ヤード】15,596.03㎡

- ⑨ 浚渫土仮置場(1-11-E) (14.33m + 14.43m) × 261.00m ÷ 2 = 3,753.18㎡
- ⑩ ケーン仮置場(1次) (1-11-F) 26.40m × 20.00m + 24.60m × 46.20m = 1,664.52㎡
- ⑪ ケーン仮置場(2次) (1-11-G) 24.60m × 47.20m = 1,161.12㎡
- ⑫ ケーン仮置場(3次) (1-11-H) 24.60m × 47.20m = 1,161.12㎡
- ⑬ 脆弱土仮置場①(1-11-I) 50.00m × 42.00m = 2,100.00㎡
- ⑭ 脆弱土仮置場②(1-11-J) 13.93m × 145.00m = 2,019.85㎡
- ⑮ ケーン仮置場(4次) (1-11-K) 47.20m × 24.60m = 1,161.12㎡
- ⑯ ケーン仮置場(5次) (1-11-L) 47.20m × 24.60m = 1,161.12㎡
- ⑰ 中詰土積込場(1-11-M) 4.00m × 101.00m = 1,414.00㎡



計画対象地：約84,400㎡  
 (※黄緑色内の一時使用可能面積を含む)

※計画対象地の考え方  
 ■ 計画対象地：本施設建設可能範囲  
 ■ 一時使用可能部分：工事期間中の資材置き場や仮設事務所の設置が可能な範囲  
 ■ A・B栈橋：工作物として取り扱い、計画対象地には含めない