

釣りの事故マップ 1/3 (長崎県北西部)

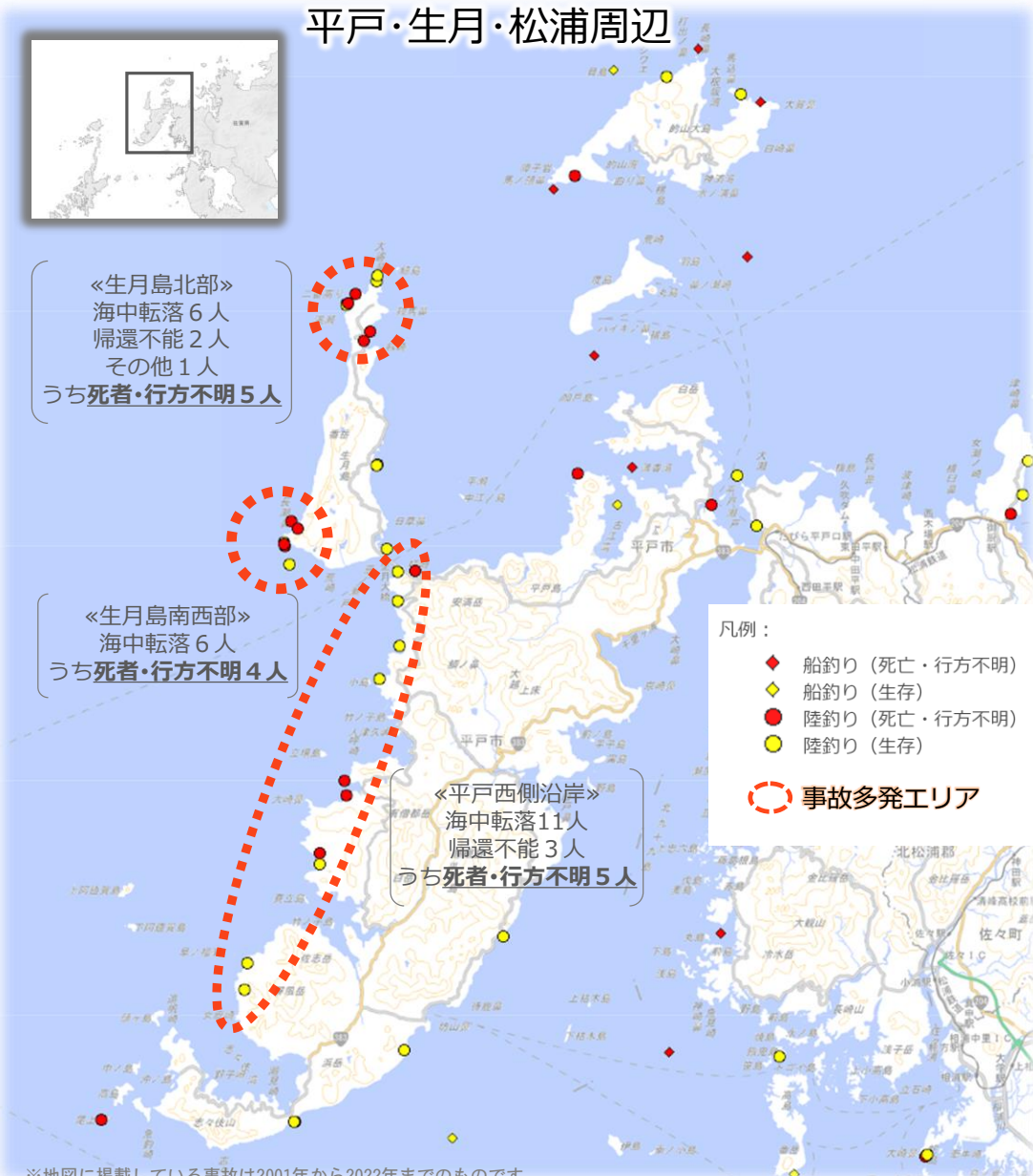
平戸・生月・松浦周辺



「生月島北部」
海中転落 6人
帰還不能 2人
その他 1人
うち死者・行方不明 5人

「生月島南西部」
海中転落 6人
うち死者・行方不明 4人

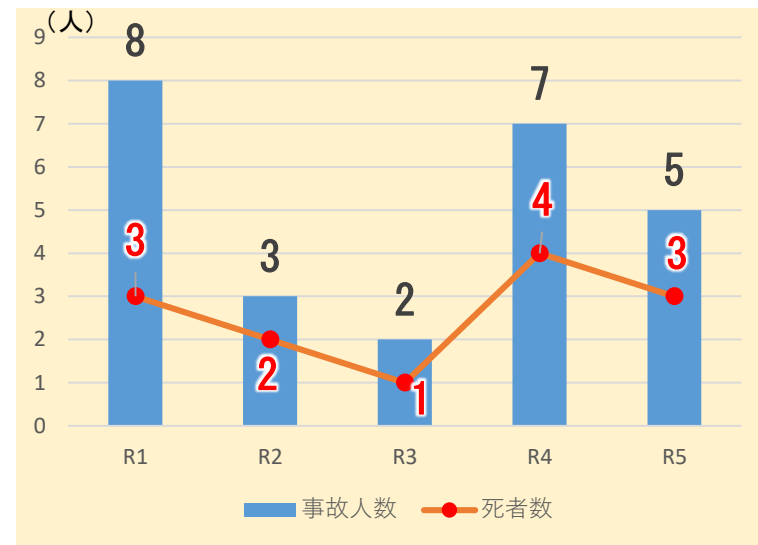
「平戸西側沿岸」
海中転落 11人
帰還不能 3人
うち死者・行方不明 5人



※地図に掲載している事故は2001年から2022年までのものです

釣り中の事故発生状況

～ 令和元年から令和5年まで ～



○毎年、死亡事故が発生しています。

○事故は海中転落、帰還不能、病気によるもので、**最も多いのは海中転落**です。

海する「釣りの事故マップ」とは

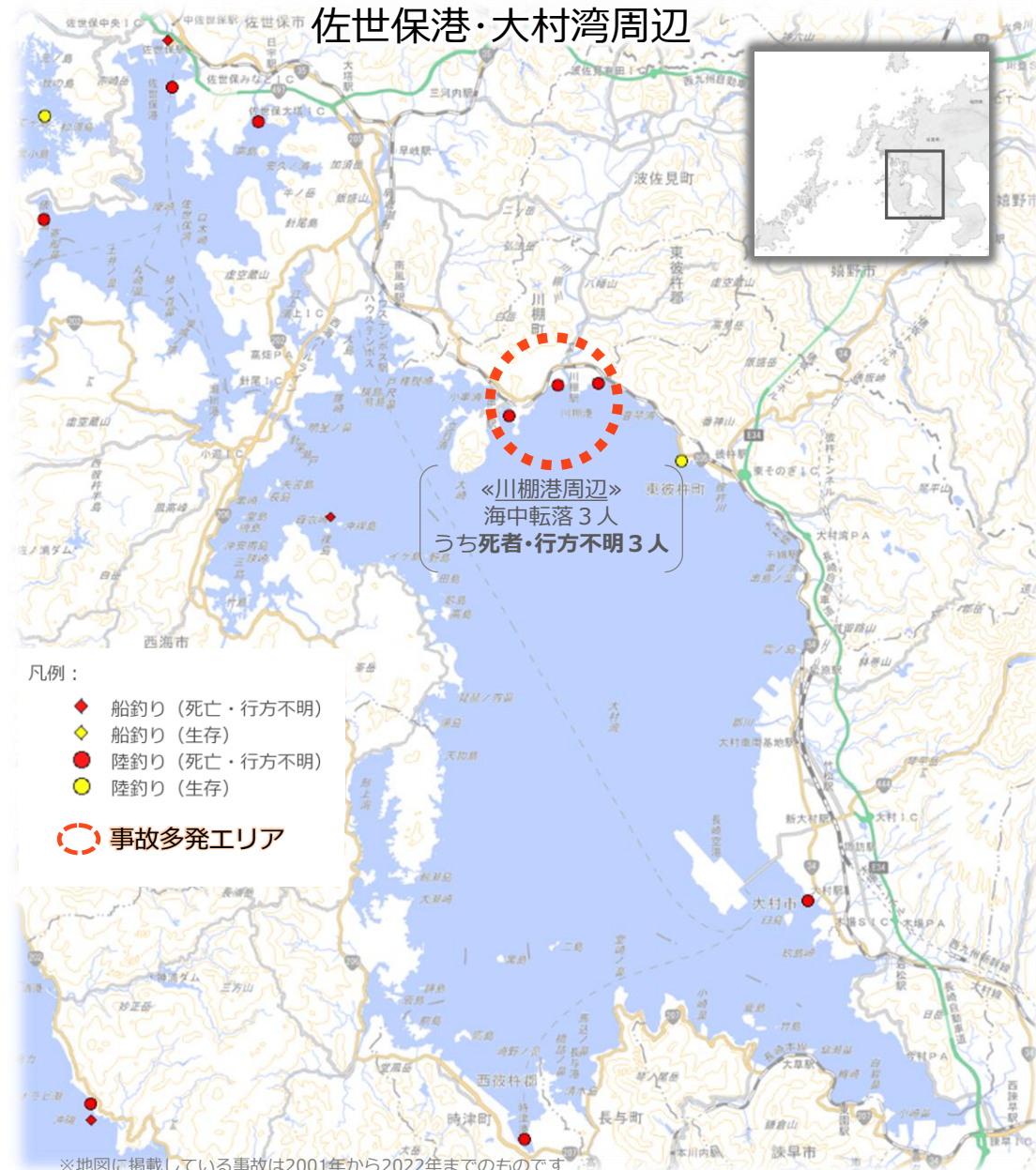
この事故マップは「海する」テーマ別マップのなかの『釣りの事故マップ』から抜粋したものです。海するにアクセスすると他の海域も見ることができます。海する(海洋状況表示システム)は、「海の今を知るために」さまざまな海洋情報を集約し、地図上で重ね合わせ表示できる情報サービスです。



<https://www.msil.go.jp/>

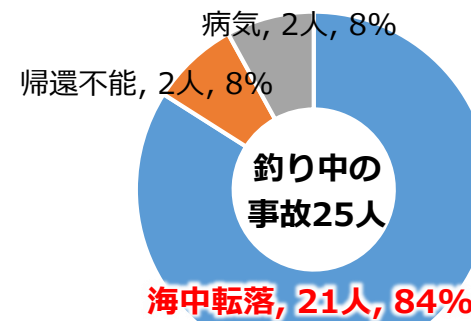
釣りの事故マップ 2 / 3 (長崎県北西部)

佐世保港・大村湾周辺

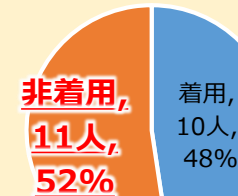


釣り中の事故の特徴

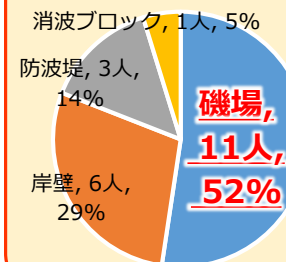
～ 令和元年から令和5年まで ～



<ライフジャケット着用状況>



<事故の場所>



○釣り中の事故の **8割は海中転落** です。

○海中転落はその **半数が磯場で発生** しています。

○海中転落した人の **半数がライフジャケットを着用していません**。常時、着用しましょう！

海のもしもは **118番**

釣りの事故マップ 3 / 3 (長崎県北西部)



佐世保海上保安部
平戸海上保安署



ウォーターセーフティガイド「釣り編」

ウォーターセーフティガイド「釣り編」では、初心者や多くの方々を手軽に楽しめる、防波堤・岸壁での釣りを中心に、安全に楽しむための必要な知識・装備等について記載しております。ウォーターセーフティガイドとは、ウォーターアクティビティを誰もが安全に安心して楽しめるように、事故防止のための情報を発信する海上保安庁の総合安全情報サイトです。

