

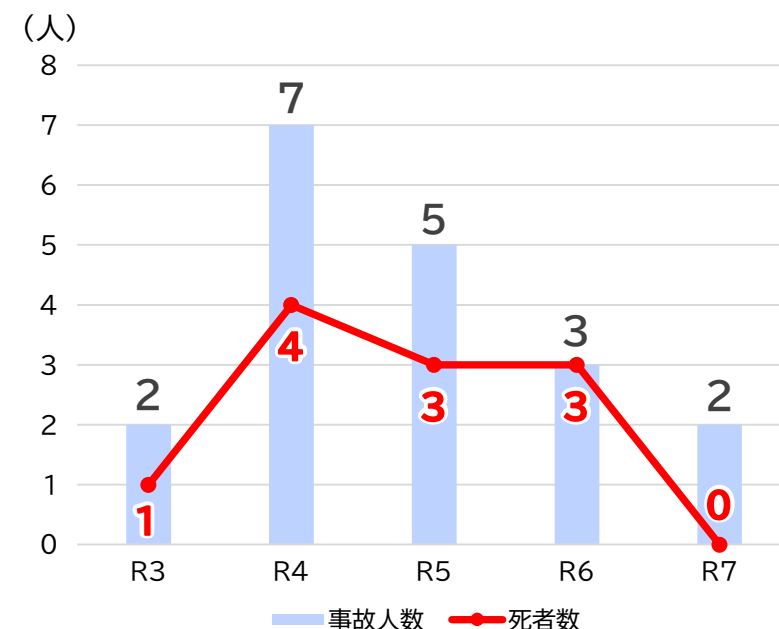
釣りの事故マップ 1/3(長崎県北西部)

平戸・生月・松浦周辺



陸釣り中の事故発生状況

～ 令和3年から令和7年まで ～



○釣りににおける死亡事故が発生しています。

○事故は海中転落、帰還不能、病気、負傷によるもので、最も多いのは海中転落です。

海する「釣りの事故マップ」とは

この事故マップは「海する」テーマ別マップのなかの『釣りの事故マップ』から抜粋したものです。海するにアクセスすると他の海域も見ることができます。海する(海洋状況表示システム)は、“海の今を知るために”さまざまな海洋情報を集約し、地図上で重ね合わせ表示できる情報サービスです。



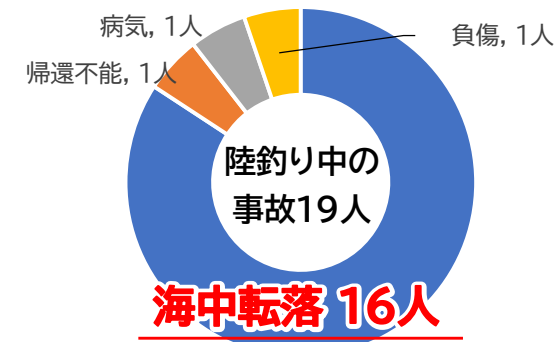
<https://www.msl.go.jp/>

釣りの事故マップ 2/3(長崎県北西部)

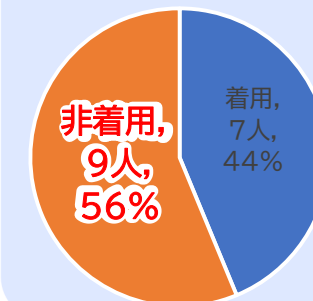


陸釣り中の事故の特徴

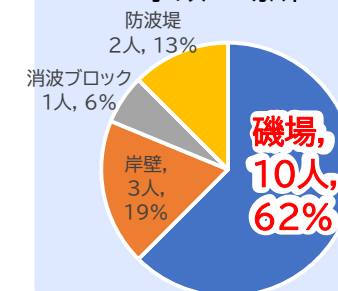
～ 令和3年から令和7年まで ～



<ライフジャケット着用状況>



<事故の場所>



○釣り中の事故の約9割は海中転落です。

○海中転落はその半数以上が磯場で発生しています。

○海中転落した人の半数以上がライフジャケットを着用していません。常時、着用しましょう！

釣りの事故マップ 3/3(長崎県北西部)



佐世保海上保安部
平戸海上保安署

宇久・小値賀・九十九島
・西海市沿岸域周辺

《宇久島北部》
海中転落7人
うち死者・行方不明5人

《平戸島西部》
海中転落11人
帰還不能3人
うち死者・行方不明5人

《大島周辺》
海中転落6人
帰還不能10人
その他2人
うち死者・行方不明2人

《美良島周辺》
海中転落5人
その他2人
うち死者・行方不明5人

- 凡例：
- ◆ 船釣り（死亡・行方不明）
 - ◇ 船釣り（生存）
 - 陸釣り（死亡・行方不明）
 - 陸釣り（生存）

事故多発エリア

※地図に掲載している事故は2001年から2025年4月までのものです

ウォーターセーフティガイド「釣り編」

ウォーターセーフティガイド「釣り編」では、初心者や多くの方々が手軽に楽しめる、防波堤・岸壁での釣りを中心に、安全に楽しむための必要な知識・装備等について記載しております。ウォーターセーフティガイドとは、ウォーターアクティビティを誰もが安全に安心して楽しむように、事故防止のための情報を発信する海上保安庁の総合安全情報サイトです。

