

ライフリングプロジェクトとは……



佐賀県水難救済会が「青い羽根募金」等の募金収益により、海上保安部や自治体、漁業協同組合等からのご要望とご協力を得ながら佐賀県内の危険な水辺に救命浮環を設置する事業です。

漁港等の岸壁や内陸の水路等における水難事故発生時の救助に役立っていただくために設置していますので活用してください。

お問い合わせは 佐賀県水難救済会事務局 まで
〒847-0873

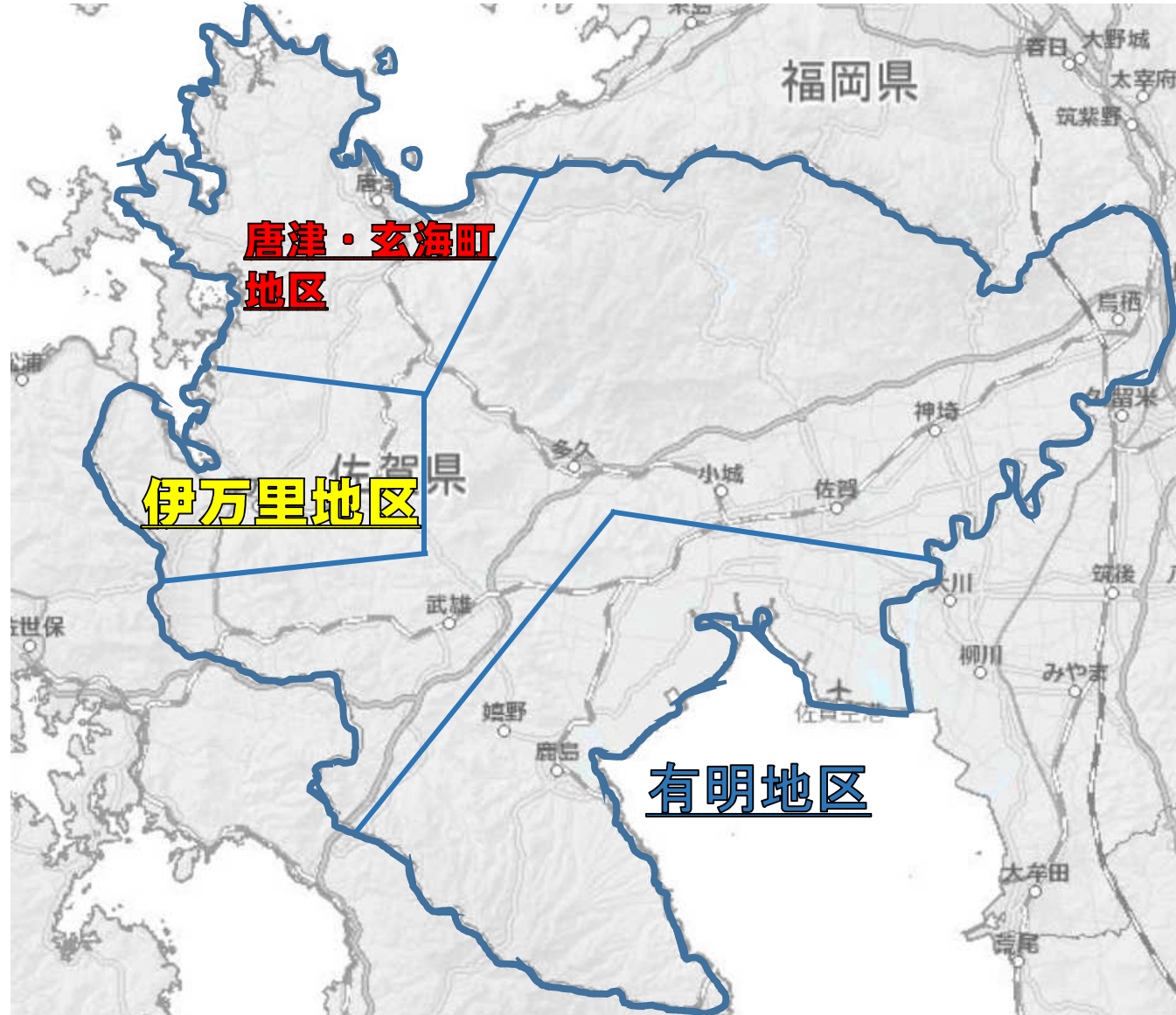
佐賀県唐津市海岸通7182-217 唐津市水産会館2階
電話 0955-75-7100



⇒設置位置図は[こちら](#)から

⇒[佐賀県水難救済会](#)とは

ライフリングプロジェクト設置位置図



※確認したい地区をクリックして下さい。

佐賀県水難救済会

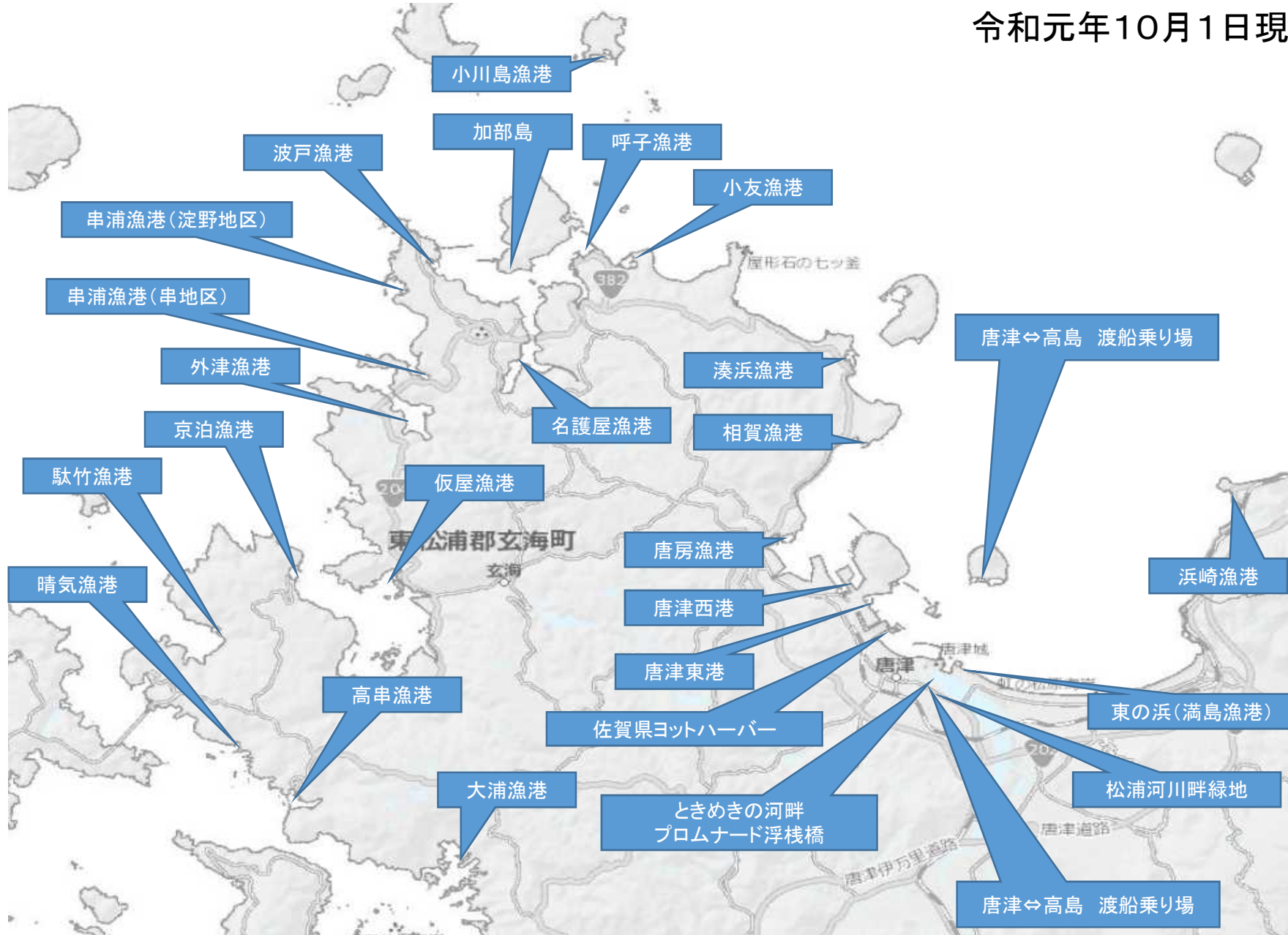


唐津・玄海町地区

※確認したい場所をクリックして下さい。

[設置位置図へ戻る](#)

令和元年10月1日現在



浜崎漁港

※浮環をクリックすると画像のページに移動します。





(C)Esri Japan



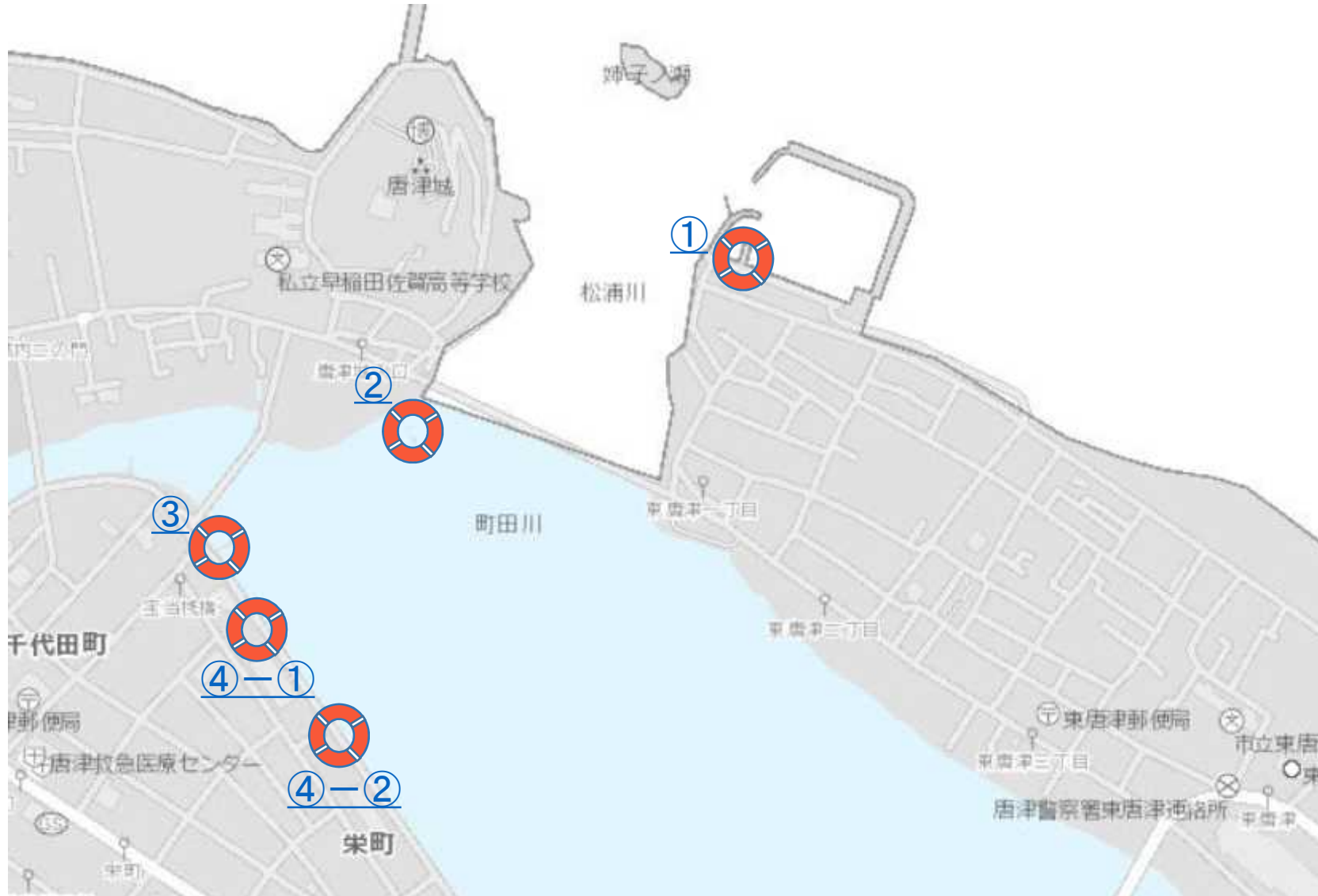
きゅうすけくん

設置場所（佐賀県唐津市浜玉町渚上 浜崎漁港 A防波堤）



唐津城付近


※浮環をクリックすると画像のページに移動します。



①設置場所（佐賀県唐津市 「満島漁港」 岸壁）



②設置場所（唐津市東城内242番地1地先 ときめきの河畔プロムナード浮棧橋）




③設置場所（佐賀県唐津市千代田町渡船乗場）

高島行渡船棧橋（唐津市千代田町「唐津城前面」）

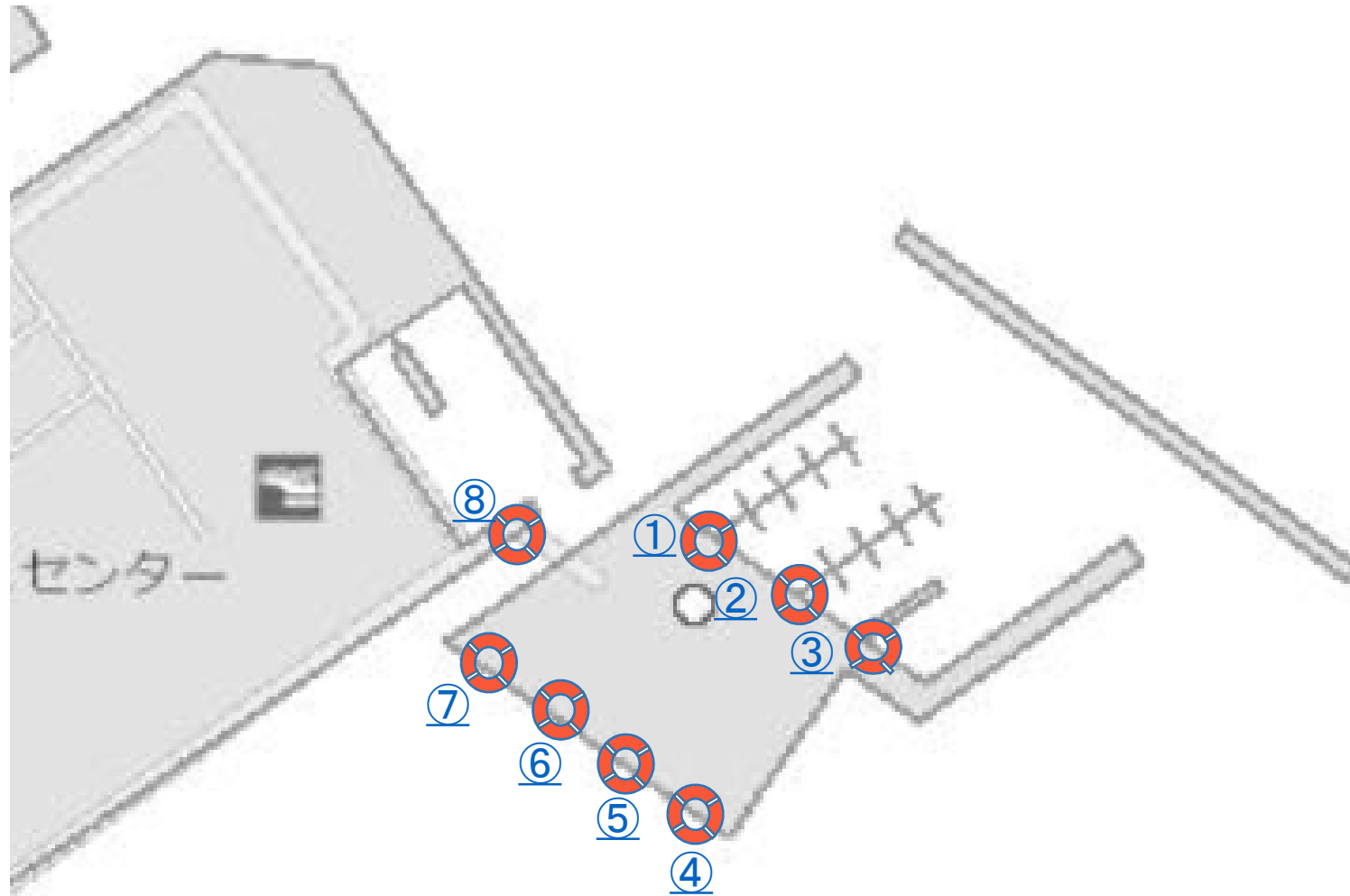


④設置場所（佐賀県唐津市東唐津「松浦川河畔緑地」）



佐賀県ヨットハーバー


※浮環をクリックすると画像のページに移動します。



きゅうすけクン







ライフリング A~C

佐賀県ヨットハーバー



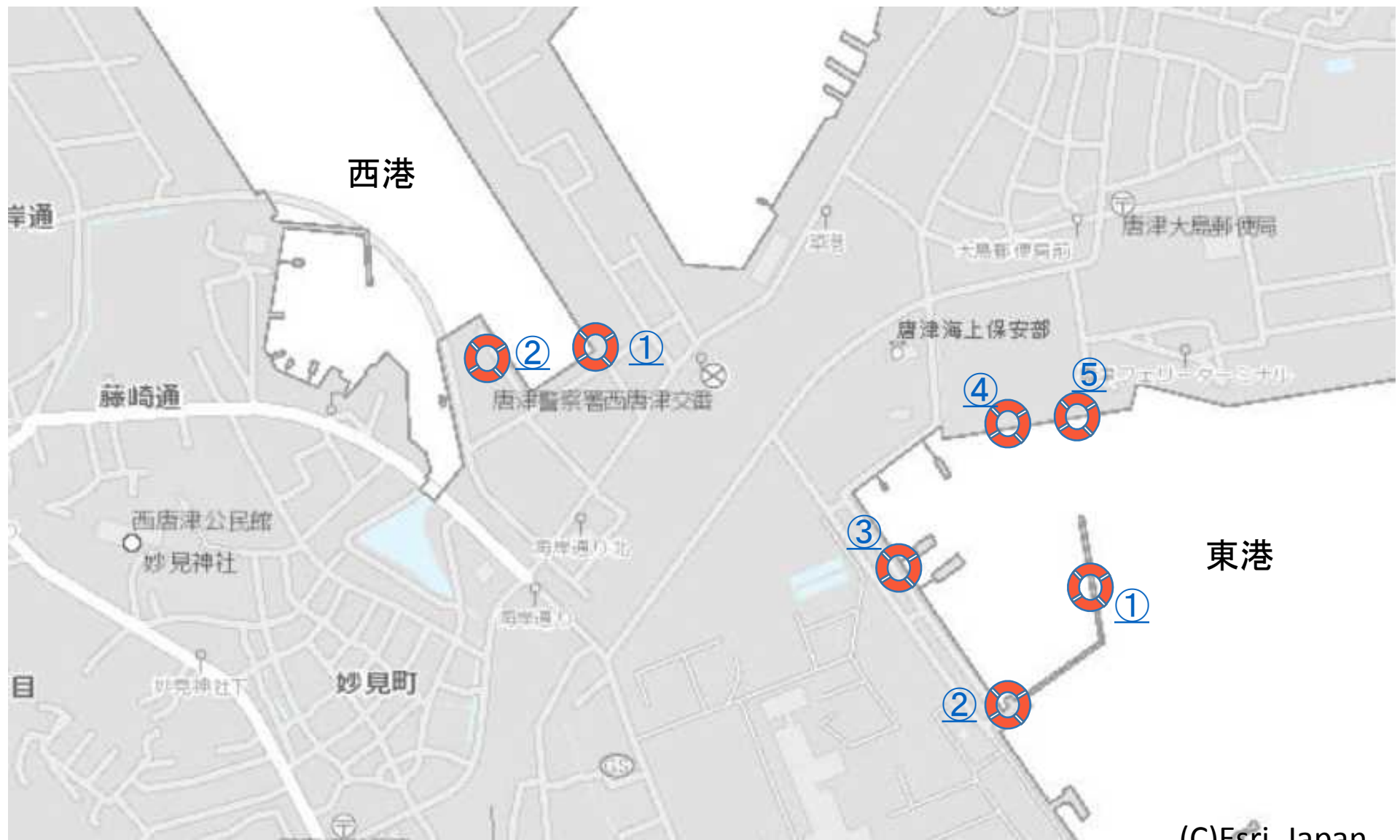
ライフリング D~H

佐賀県ヨットハーバー



[設置位置図へ戻る](#)

唐津港（西港・東港）※浮環をクリックすると画像のページに移動します。




設置場所（佐賀県唐津市 東港）

全 景



設置場所 (唐津市 西港)

西港 (岸壁) 《 設置予定 》



西港 (水銀灯)



高島⇔唐津渡船乗場（高島側）

※浮環をクリックすると画像のページに移動します。



設置場所（高島渡船乗場）

高島宝当棧橋（唐津市高島）



唐房漁港

※浮環をクリックすると画像のページに移動します。



設置場所（佐賀県唐津市佐志浜町唐房 唐房漁港）



相賀漁港

※浮環をクリックすると画像のページに移動します。



設置場所（佐賀県唐津市相賀 相賀漁港1号防波堤）



湊浜漁港

※浮環をクリックすると画像のページに移動します。



設置場所（佐賀県唐津市湊 湊浜漁港）

湊浜漁港（1号防波堤）「造船所側」

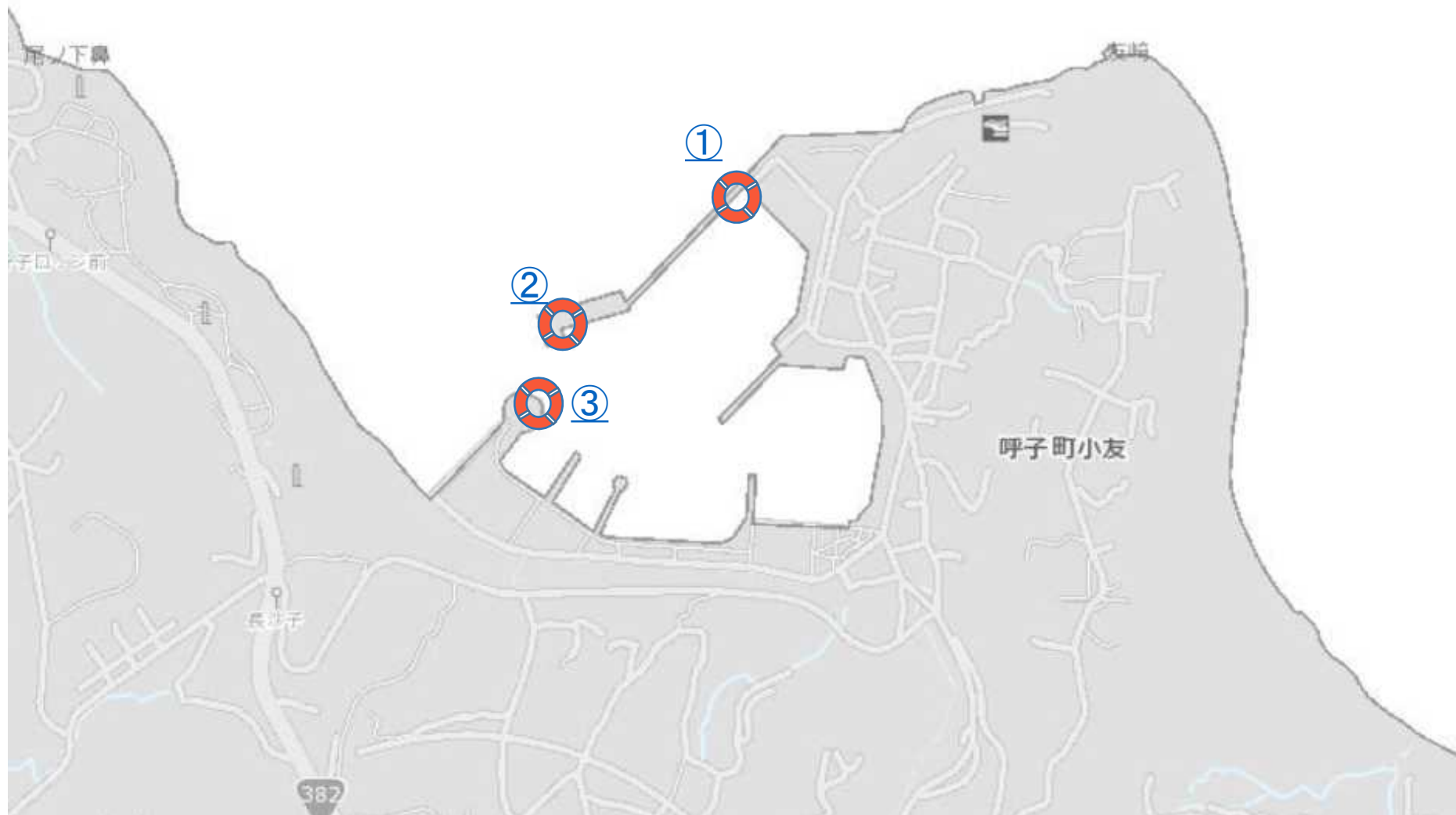


湊浜漁港（岸壁）「漁港奥側」




小友漁港

※浮環をクリックすると画像のページに移動します。



設置場所（佐賀県唐津市呼子町小友 小友漁港）


全 景



北防波堤側



D防波堤側



呼子漁港

※浮環をクリックすると画像のページに移動します。



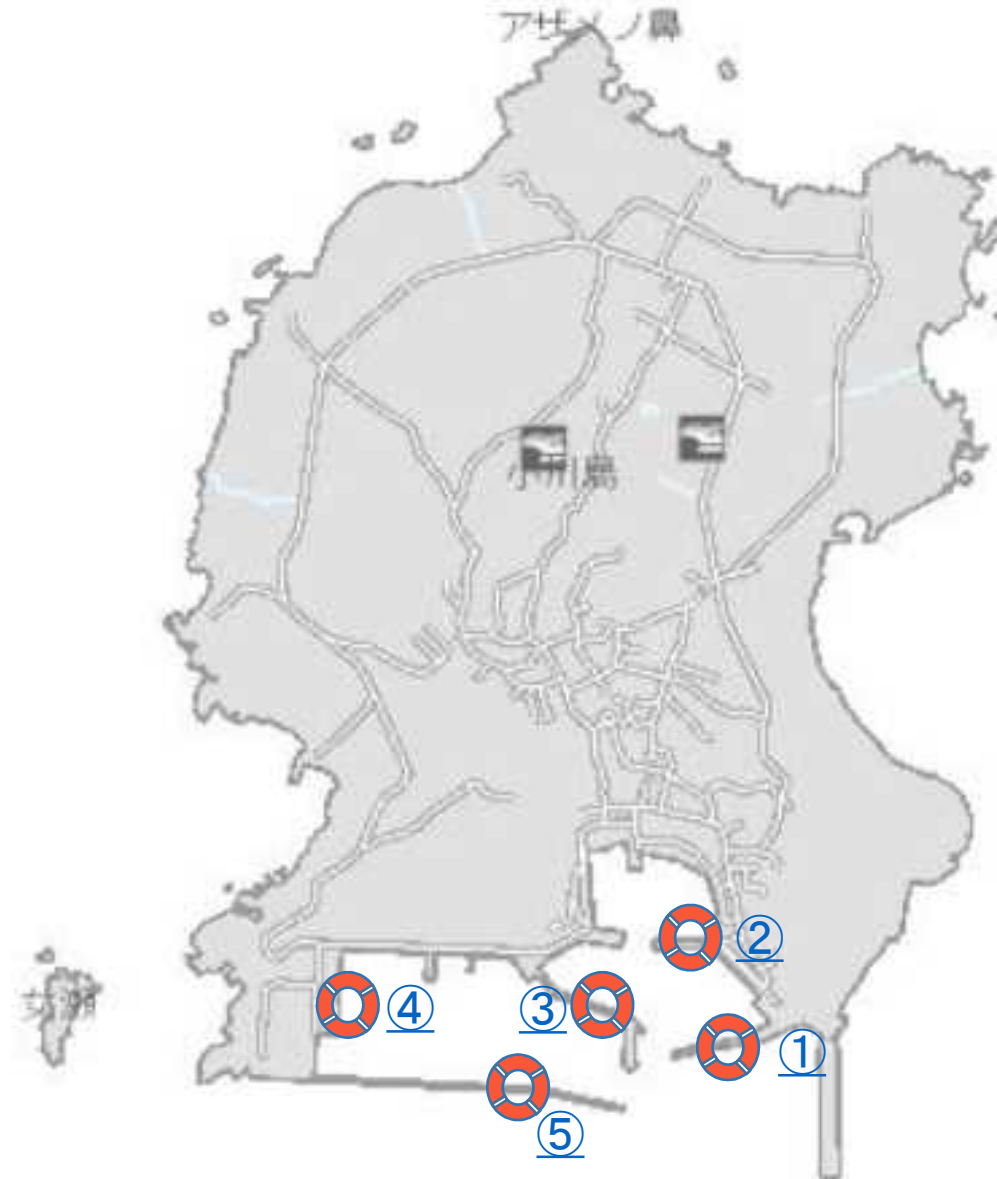
きゅうすけクン

設置場所（佐賀県唐津市呼子町 呼子漁港）




小川島漁港

※浮環をクリックすると画像のページに移動します。

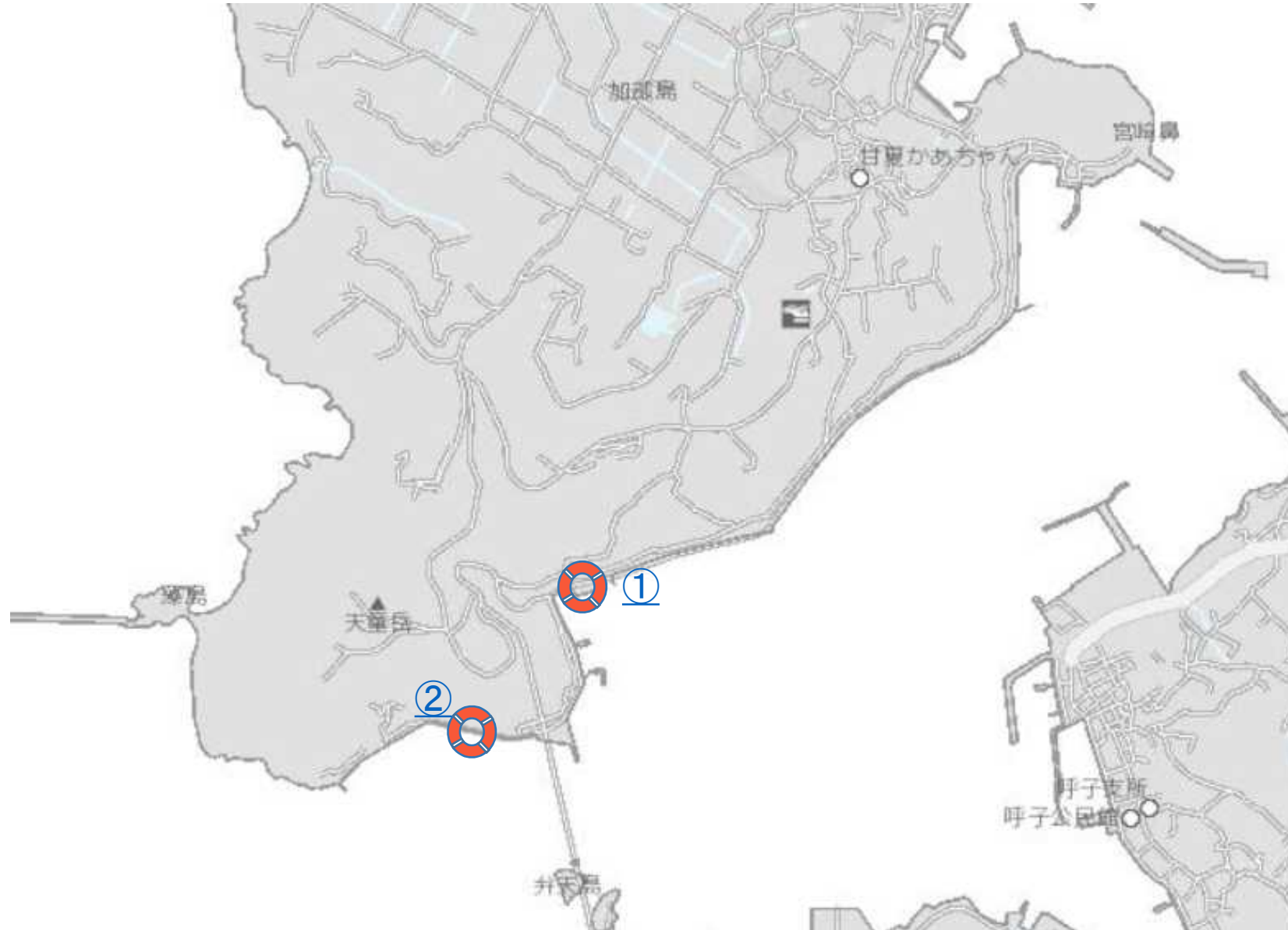


設置場所（佐賀県唐津市呼子町小川島 小川島漁港）



加部島漁港

※浮環をクリックすると画像のページに移動します。



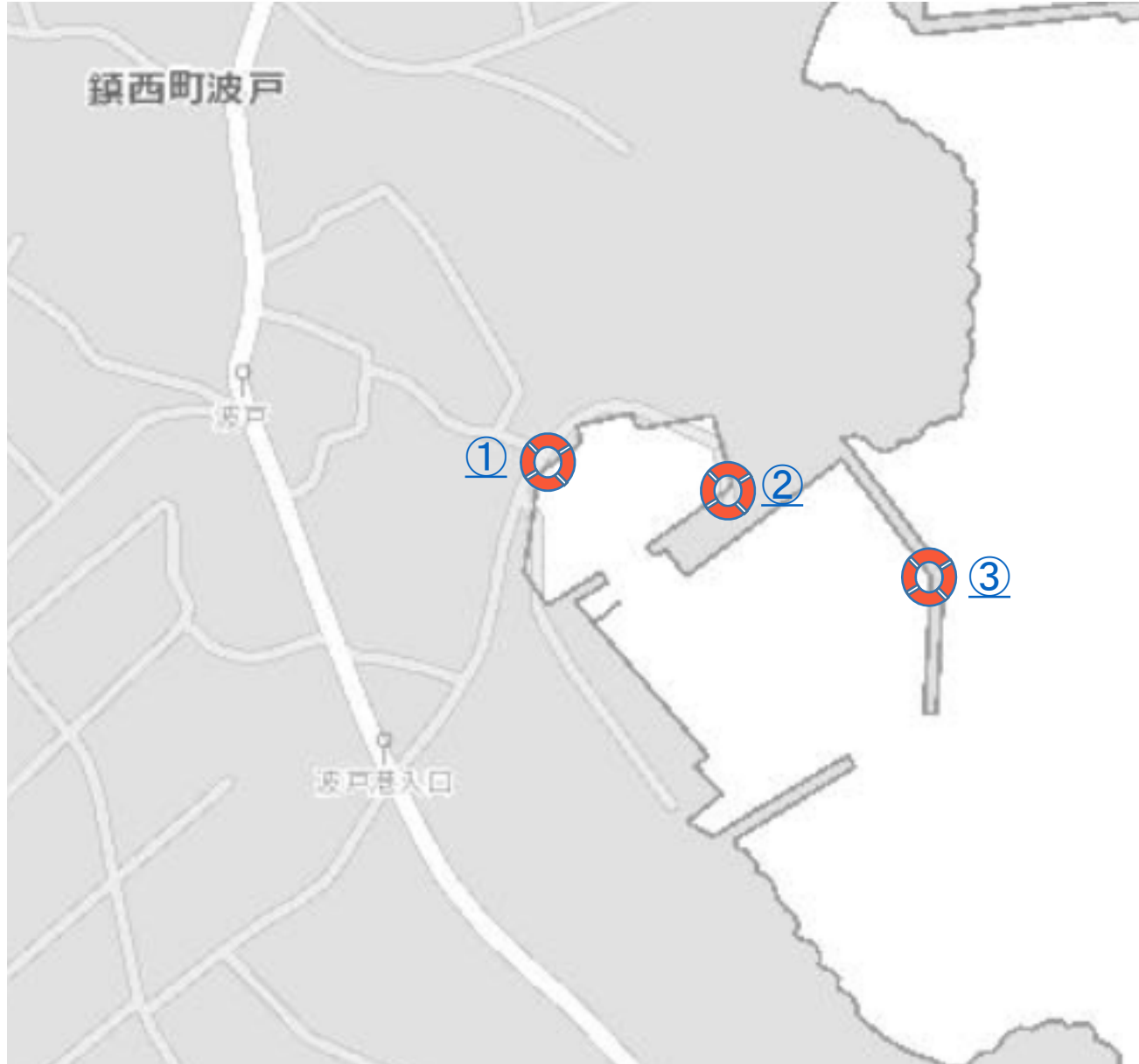
きゅうすけくん

設置場所（佐賀県唐津市呼子町加部島 加部島漁港「片島地区」）



波戸漁港

※浮環をクリックすると画像のページに移動します。



設置場所（佐賀県唐津市鎮西町 波戸漁港）

水銀灯 「漁港入口付近」



防波堤

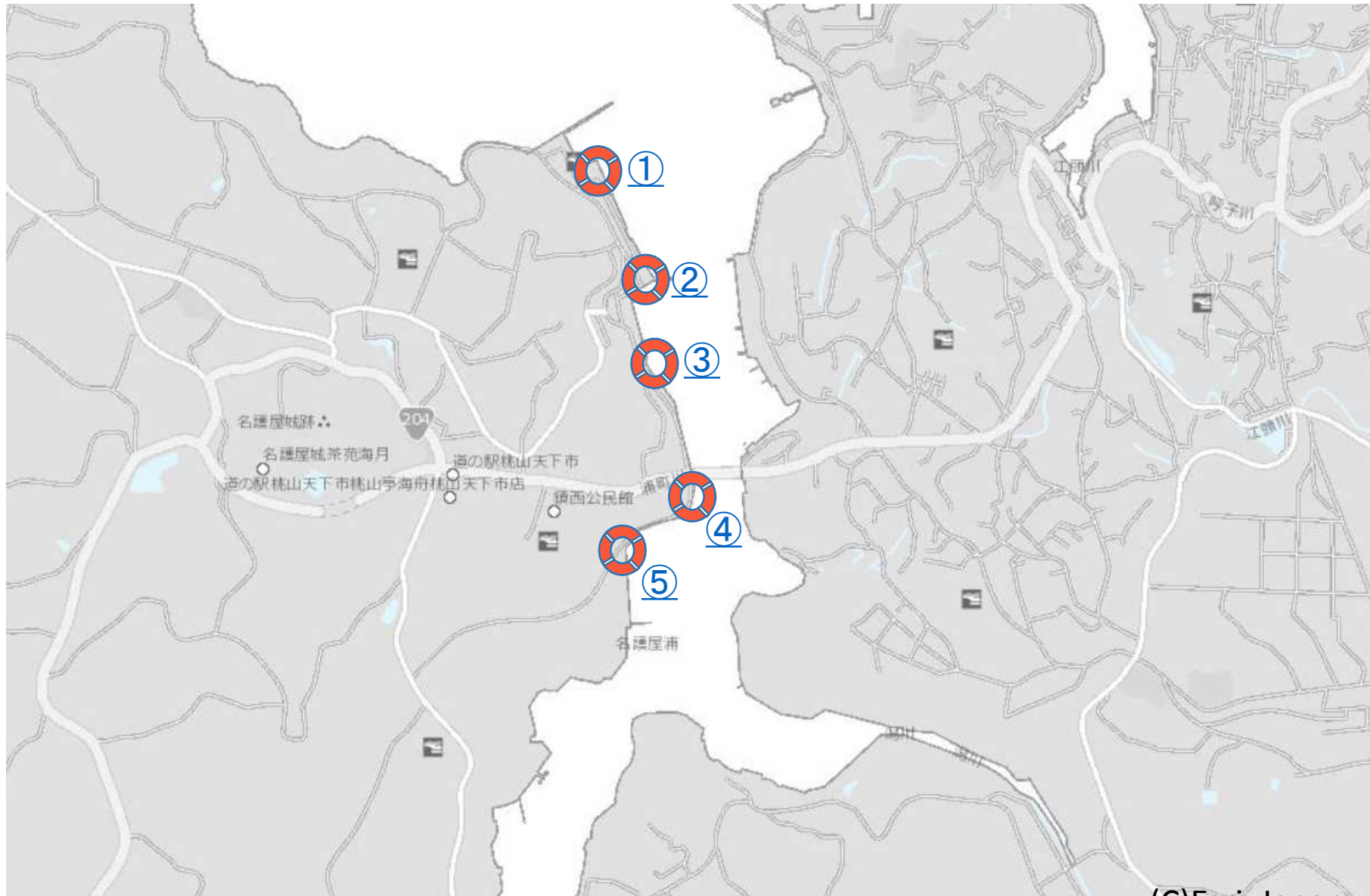


進入禁止柵 「漁港奥側」





名護屋漁港

※浮環をクリックすると画像のページに移動します。

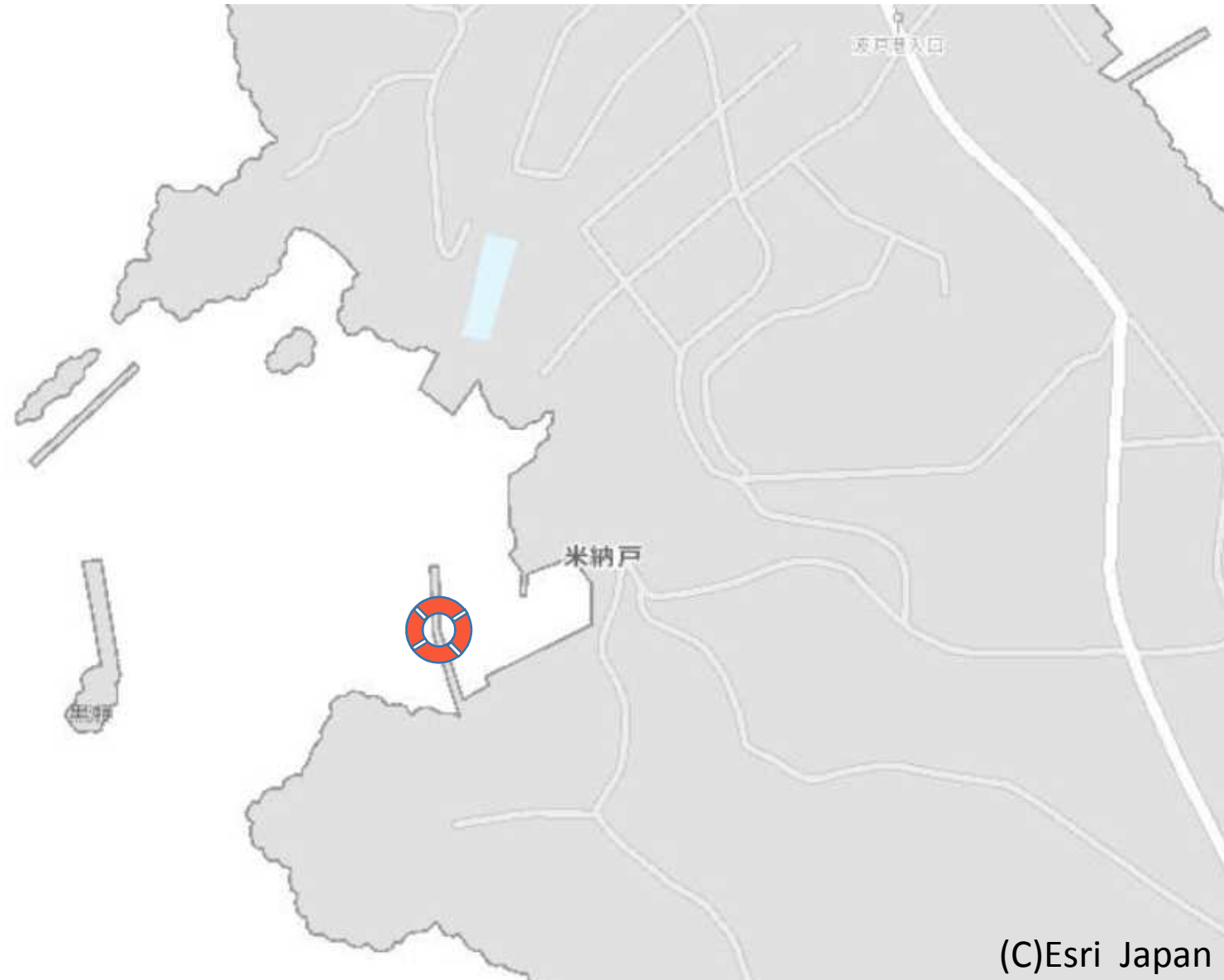


設置場所（佐賀県唐津市鎮西町名護屋 名護屋港物揚場）



串浦漁港（淀野地区）

※浮環をクリックすると画像のページに移動します。



(C)Esri Japan



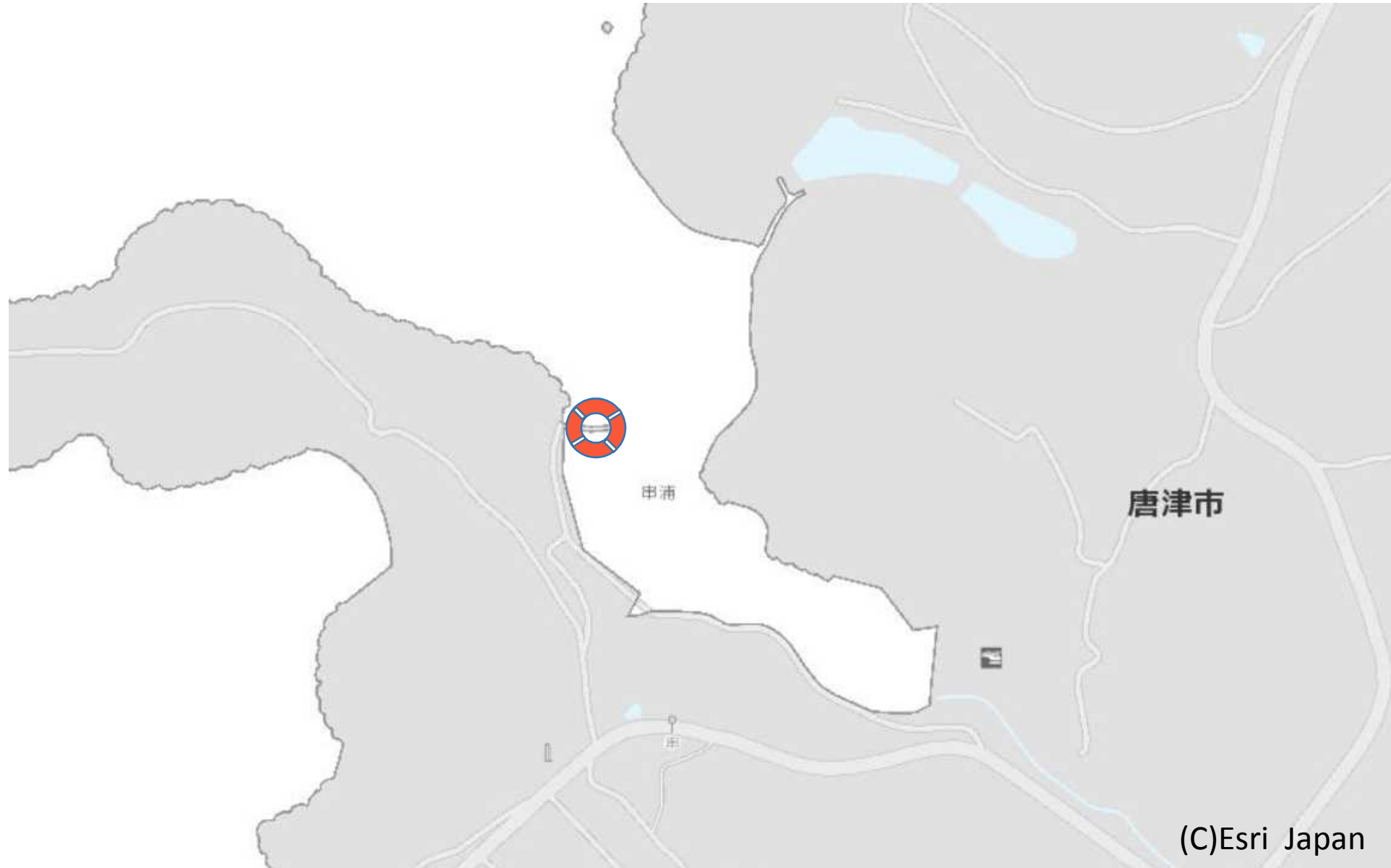
きゅうすけくん

設置場所（佐賀県唐津市鎮西町串 串浦漁港） 淀野地区 西防波堤



串浦漁港(串地区)

※浮環をクリックすると画像のページに移動します。



(C)Esri Japan



きゅうすけくん

設置場所（佐賀県唐津市鎮西町串 串浦漁港）

串地区 物揚場



外津漁港

※浮環をクリックすると画像のページに移動します。



(C)Esri Japan



きゅうすけクン

設置場所（佐賀県東松浦郡玄海町外津 外津漁港）

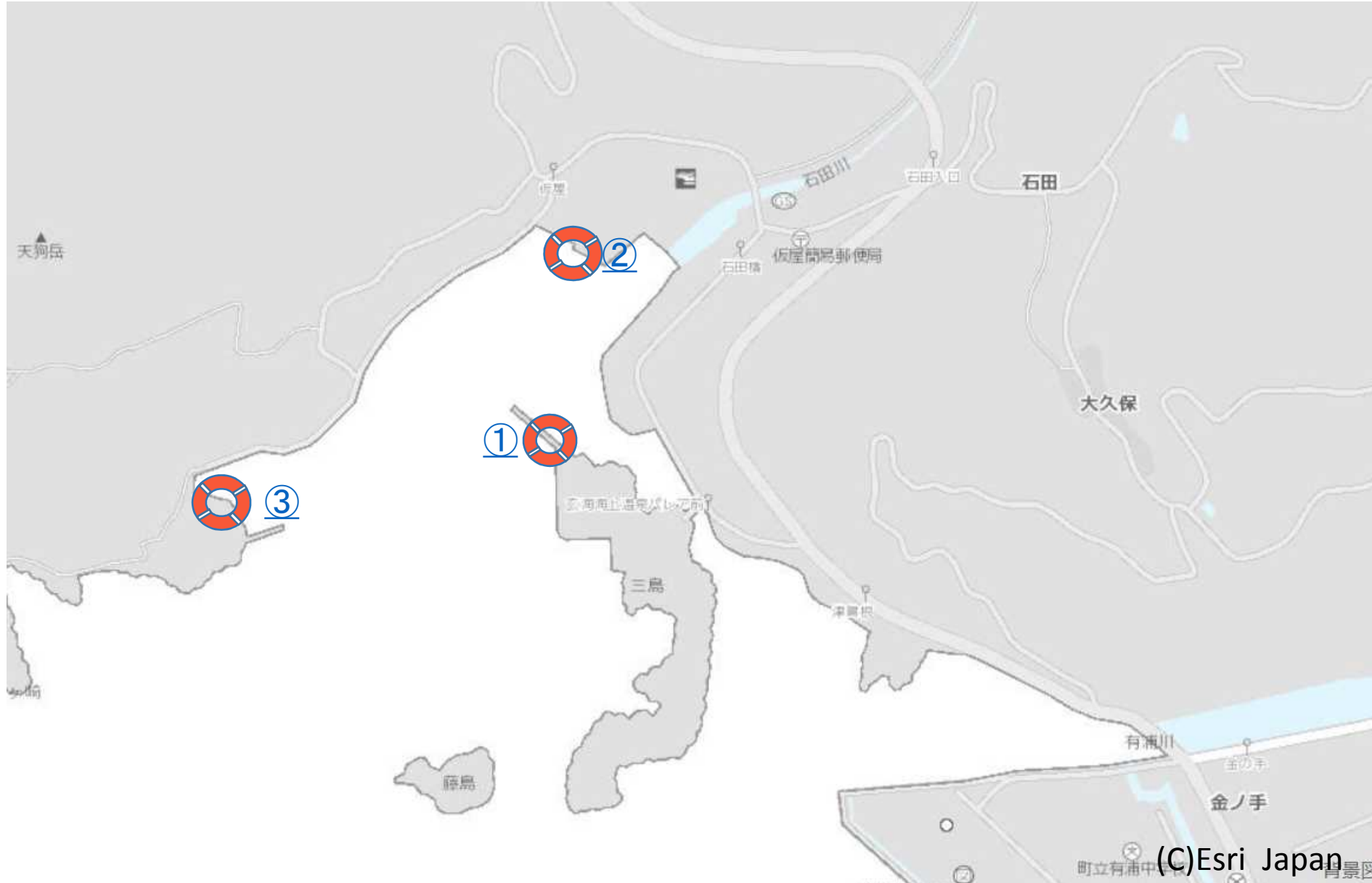
水銀灯（外津大橋直下の岸壁）



関係者以外立入禁止

仮屋漁港



※浮環をクリックすると画像のページに移動します。



きゅうすけクン

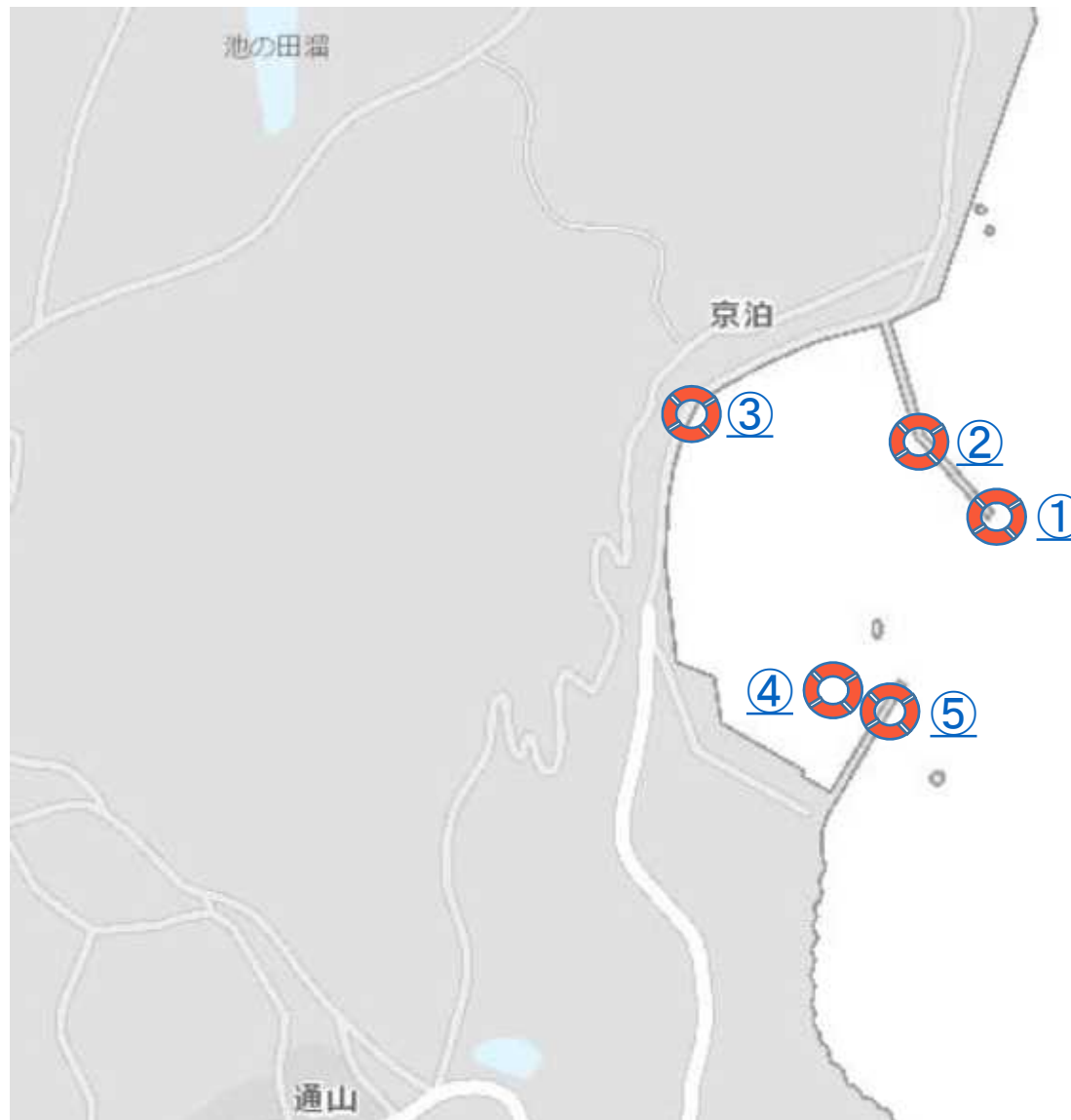
設置場所（佐賀県東松浦郡玄海町仮屋 仮屋漁港）

全 景



京泊漁港

※浮環をクリックすると画像のページに移動します。





(C)Esri Japan



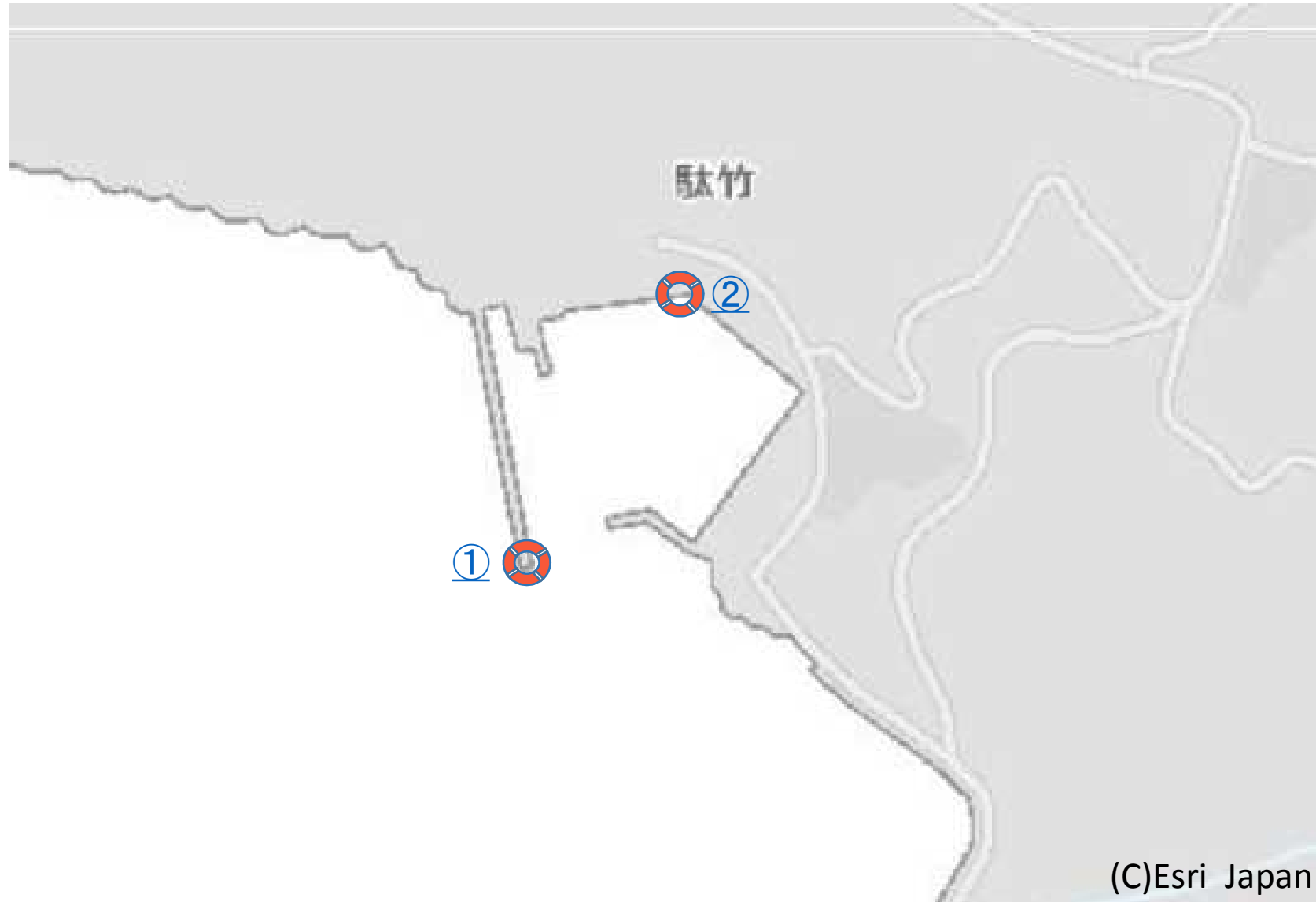
設置場所（佐賀県唐津市肥前町納所「京泊」 京泊漁港）

全 景



駄竹漁港

※浮環をクリックすると画像のページに移動します。



設置場所（佐賀県唐津市肥前町納所「駄竹」駄竹漁港）

全 景



晴気漁港

※浮環をクリックすると画像のページに移動します。





(C)Esri Japan



きゅうすけくん

設置場所（唐津市肥前町入野 晴気漁港）




高串漁港

※浮環をクリックすると画像のページに移動します。



設置場所（佐賀県唐津市肥前町田野 高串漁港）

全 景



大浦漁港

※浮環をクリックすると画像のページに移動します。



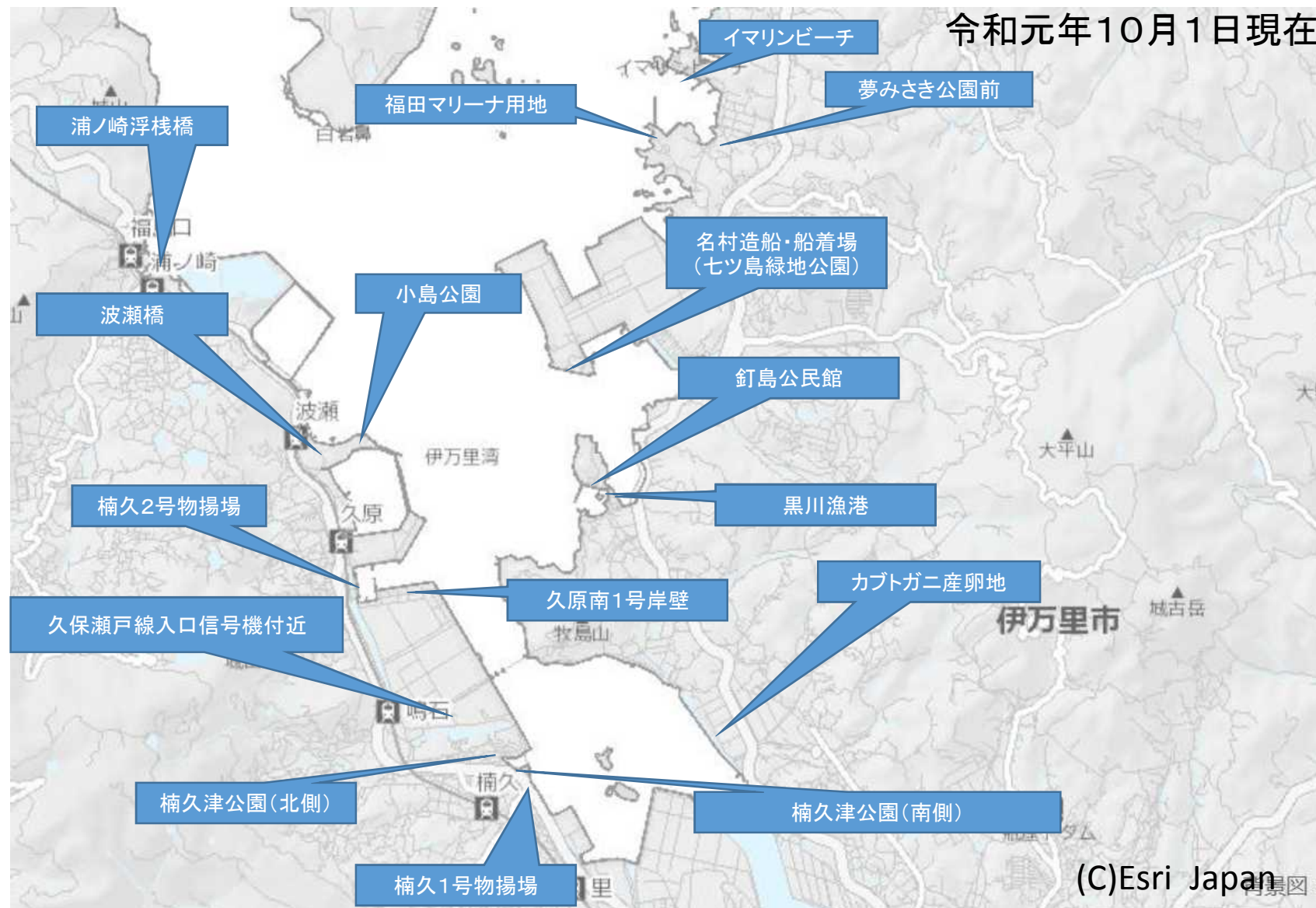
きゅうすけくん

設置場所（唐津市肥前町大浦 大浦漁港）



伊万里地区

※確認したい場所をクリックして下さい。



(C)Esri Japan



イマリンビーチ・夢みさき公園前・福田マリナー用地

※浮環をクリックすると画像のページに移動します。



設置場所（伊万里市黒川町福田 イマリンビーチ）



設置場所（佐賀県伊万里市黒川町福田 夢みさき公園前）



夢みさき公園

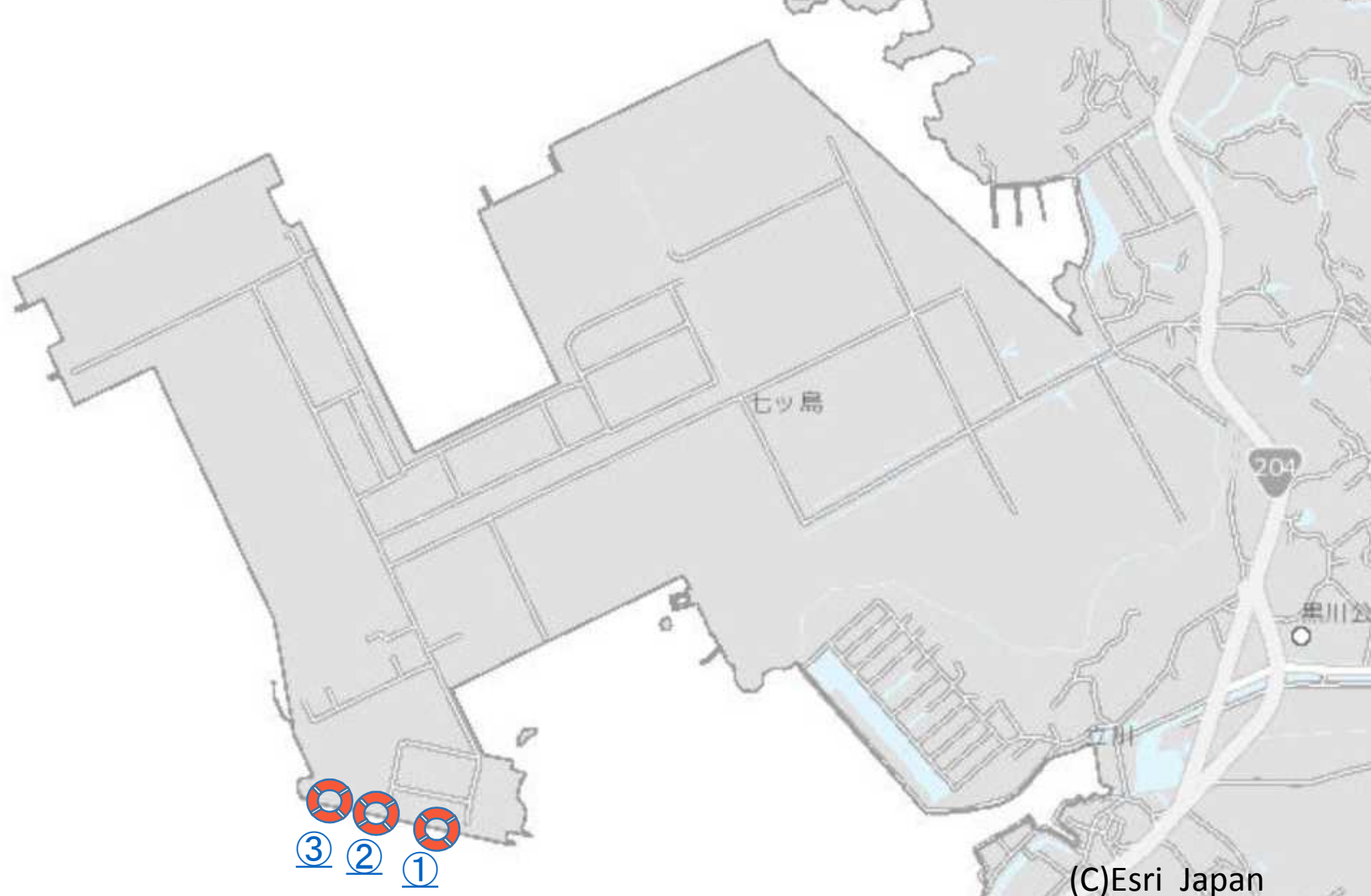


設置場所（佐賀県伊万里市黒川町福田 福田マリーナ用地）



名村造船 船着場(七ツ島緑地公園)

※浮環をクリックすると画像のページに移動します。



設置場所（伊万里市黒川町塩屋 七ツ島緑地公園）

【 全 景 】



カブトガニ産卵地(木須崎バス停前)

※浮環をクリックすると画像のページに移動します。



設置場所（伊万里市瀬戸町 カフトガニ産卵地）

木須崎バス停付近（カフトガニ産卵地の看板あり）



黒川漁港（釘島公民館脇・瀬戸2号泊地）

※浮環をクリックすると画像のページに移動します。



(C)Esri Japan

背景図：海上保



きゅうすけくん

設置場所（伊万里市瀬戸町 釘島公民館脇）



設置場所（伊万里市瀬戸町 瀬戸2号泊地）



浦ノ崎浮棧橋

※浮環をクリックすると画像のページに移動します。



設置場所（伊万里市山代町立岩 浦ノ崎浮棧橋）

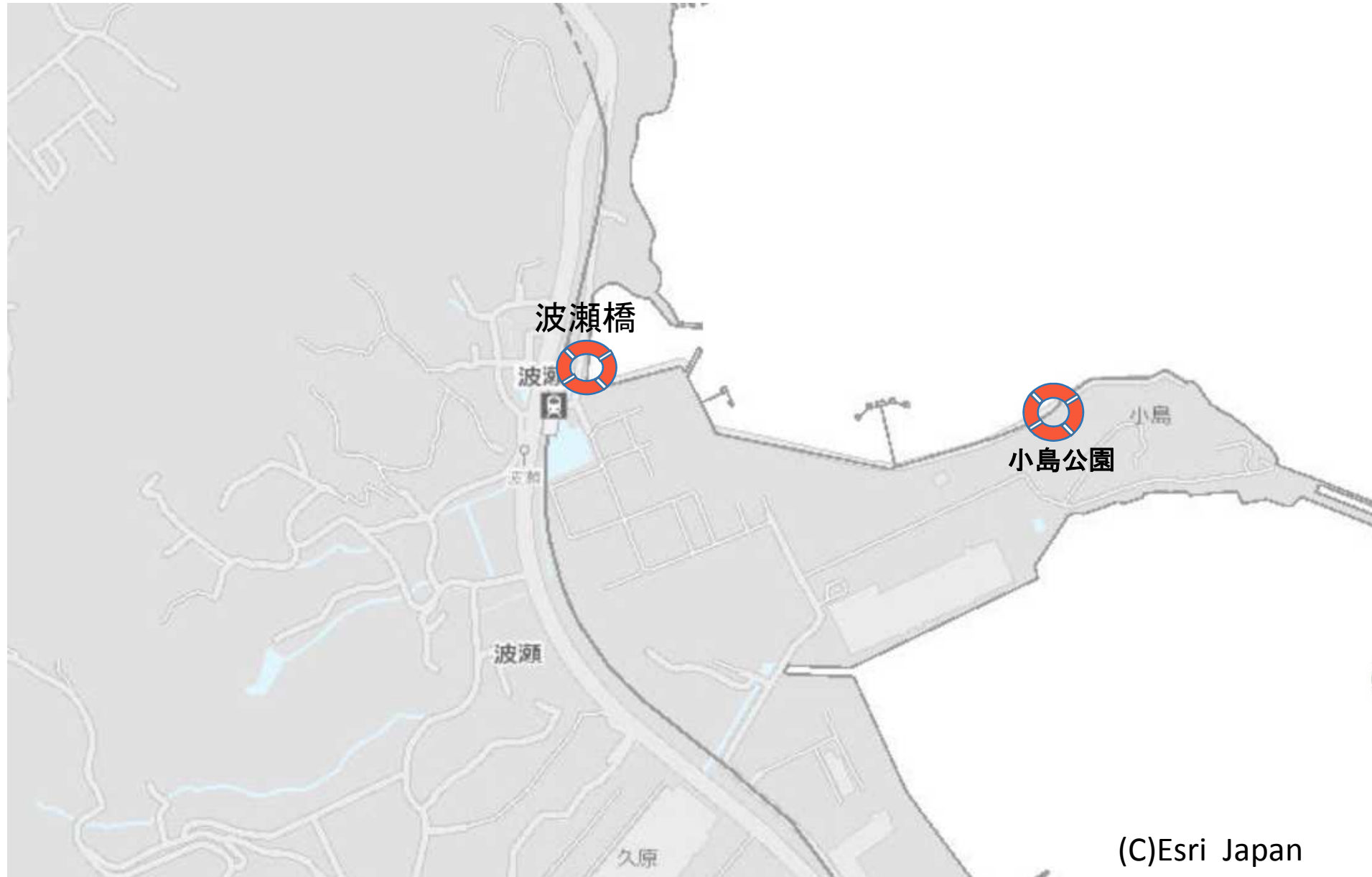


浦ノ崎漁港

渡船棧橋

波瀬橋・小島公園

※浮環をクリックすると画像のページに移動します。



(C)Esri Japan



設置場所（伊万里市山代町久原 波瀬泊地）

波瀬橋付近



設置場所（伊万里市山代町久原 小島公園）



楠久2号物揚場・久原南1号岸壁


※浮環をクリックすると画像のページに移動します。



久原橋付近



設置場所（佐賀県伊万里市山代町久原 久原南1号岸壁）



久保瀬戸線入口信号機付近

※浮環をクリックすると画像のページに移動します。



(C)Esri Japan



きゅうすけくん

設置場所（佐賀県伊万里市山代町久原 伊万里湾大橋入口信号機付近）

久保瀬戸線入口信号機対面




楠久1号物揚場・楠久津公園(北側・南側)

※浮環をクリックすると画像のページに移動します。




① 設置場所（佐賀県伊万里市山代町楠久津 楠久津公園北側）

A水路側



② 設置場所（佐賀県伊万里市山代町楠久津 楠久津公園南側）

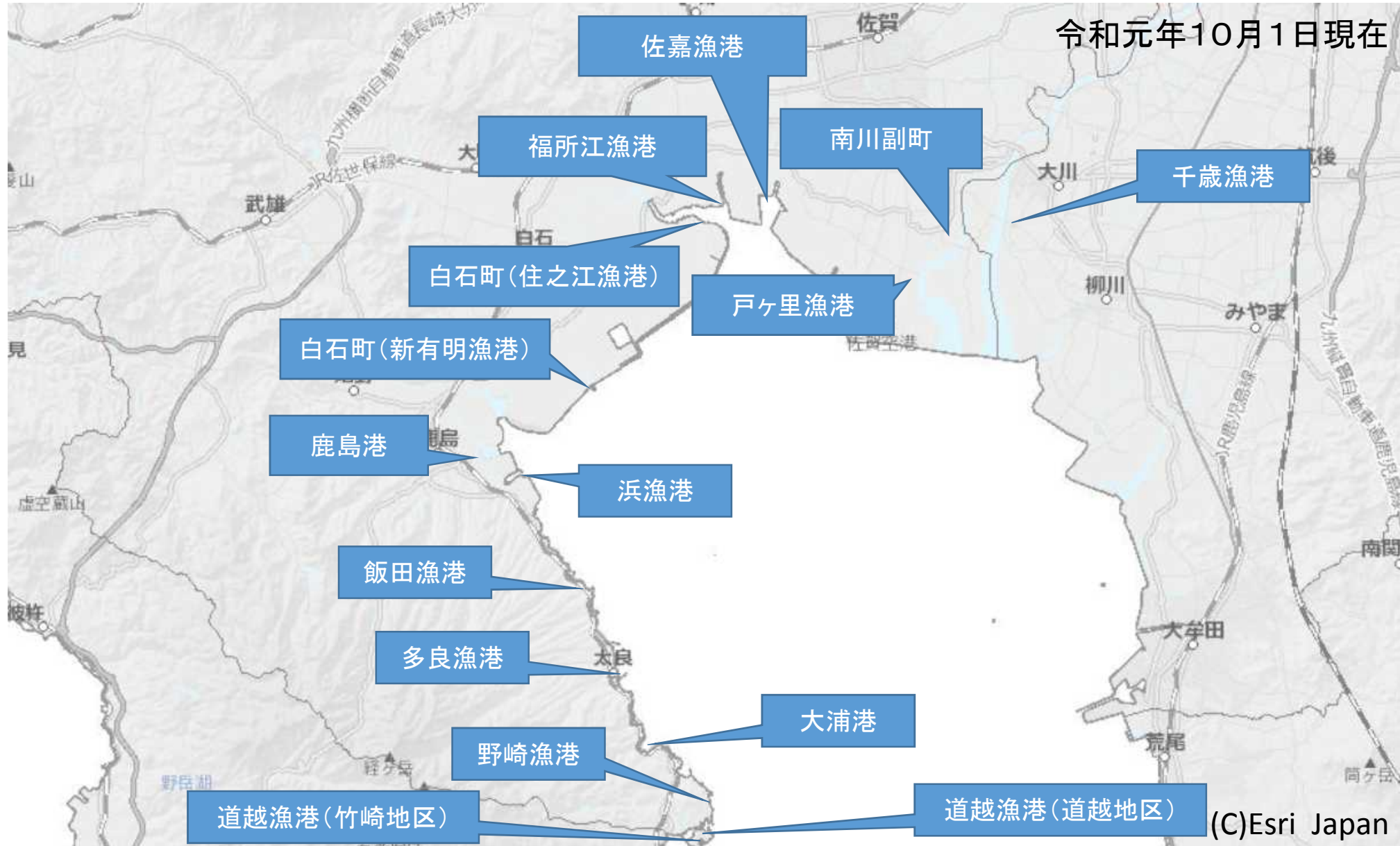


設置場所（佐賀県伊万里市山代町楠久 楠久1号物揚場）



有明地区

※確認したい場所をクリックして下さい。



千歳漁港

※浮環をクリックすると画像のページに移動します。



設置場所（佐賀県神埼市千代田町渡瀬「千歳支所付近」 千歳漁港）



戸ヶ里漁港

※浮環をクリックすると画像のページに移動します。



(C)Esri Japan



きゅうすけくん

設置場所（佐賀県佐賀市川副町犬井道戸ヶ里 戸ヶ里漁港（戸ヶ里地区））



南川副町

※浮環をクリックすると画像のページに移動します。



設置場所（佐賀県佐賀市川副町鹿江 南川副町）

嘘分(おとなぶん)バス停付近



川副支所前交差点付近



(株)大坪鉄工前

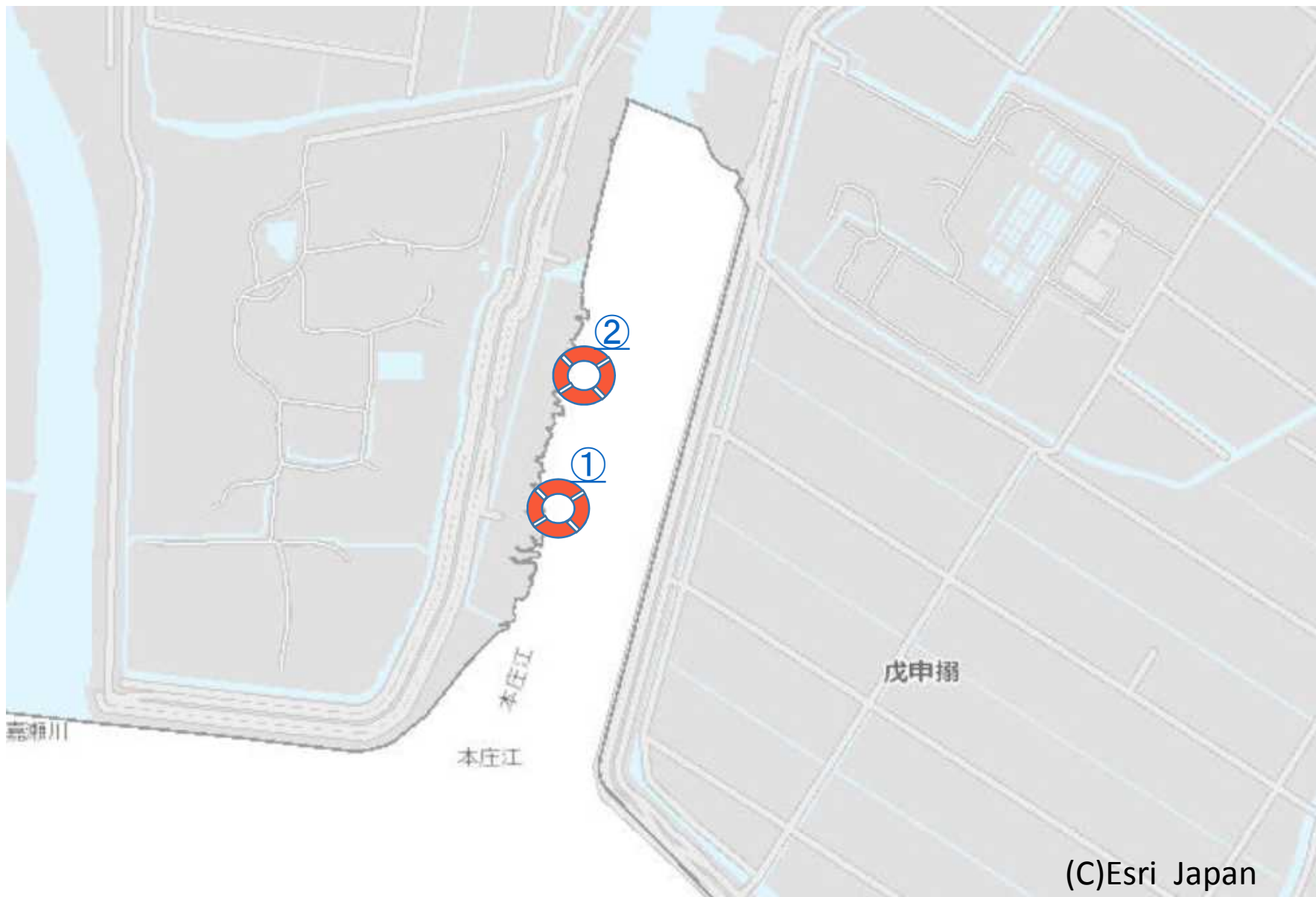


川副支所玄関側



佐嘉漁港

※浮環をクリックすると画像のページに移動します。



(C)Esri Japan



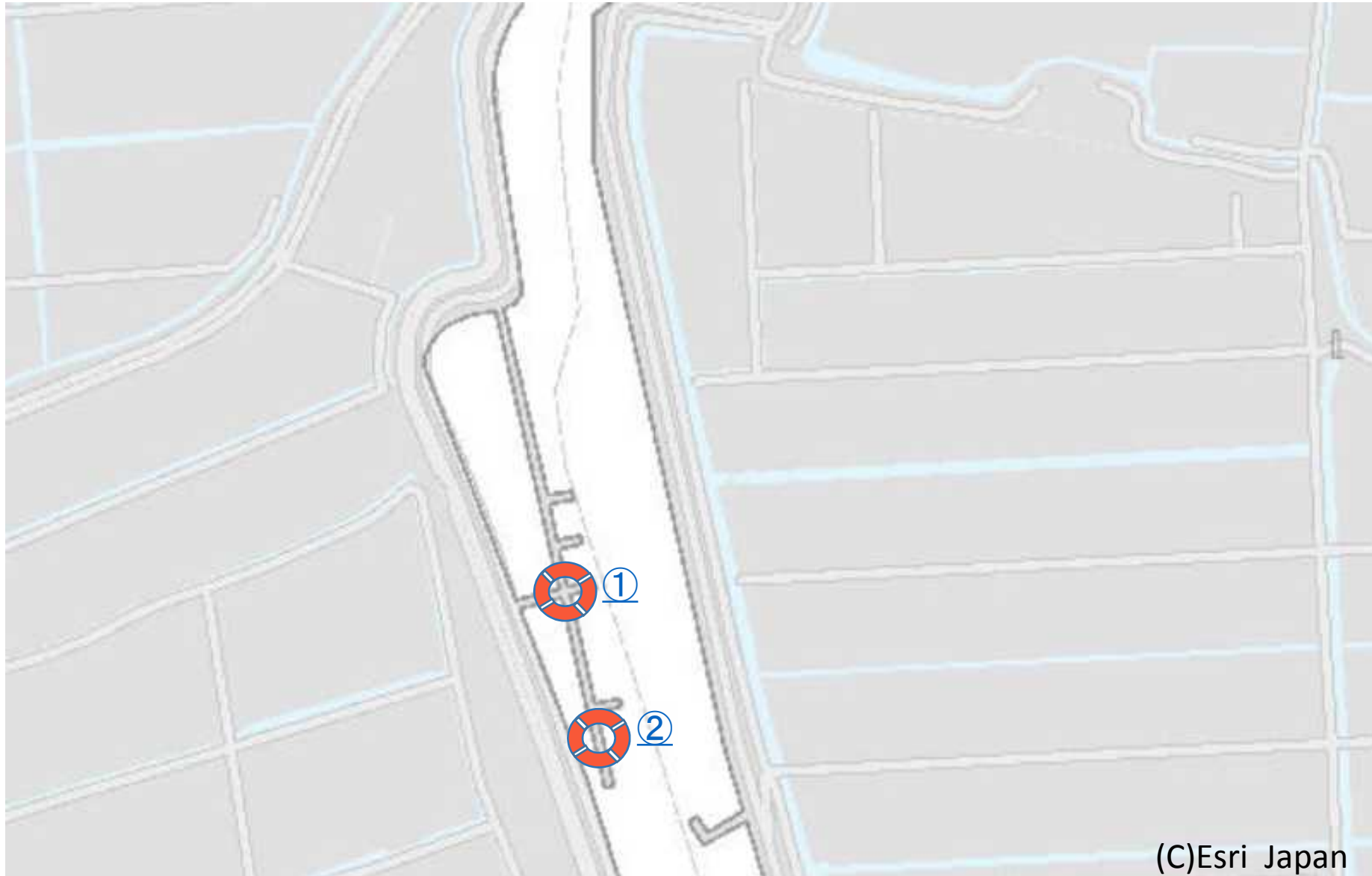
きゅうすけくん

設置場所（佐賀県佐賀市嘉瀬町十五 佐嘉漁港）



福所江漁港

※浮環をクリックすると画像のページに移動します。



(C)Esri Japan



きゅうすけくん

設置場所（佐賀県小城市芦刈町永田 福所江漁港）



住之江漁港

※浮環をクリックすると画像のページに移動します。



(C)Esri Japan



きゅうすけくん

設置場所（佐賀県杵島郡白石町福富下分 住之江漁港）



新有明漁港



※浮環をクリックすると画像のページに移動します。



(C)Esri Japan



設置場所（佐賀県杵島郡白石町新明 新有明漁港）



浜漁港

※浮環をクリックすると画像のページに移動します。



設置場所（佐賀県鹿島市浜町 浜漁港）



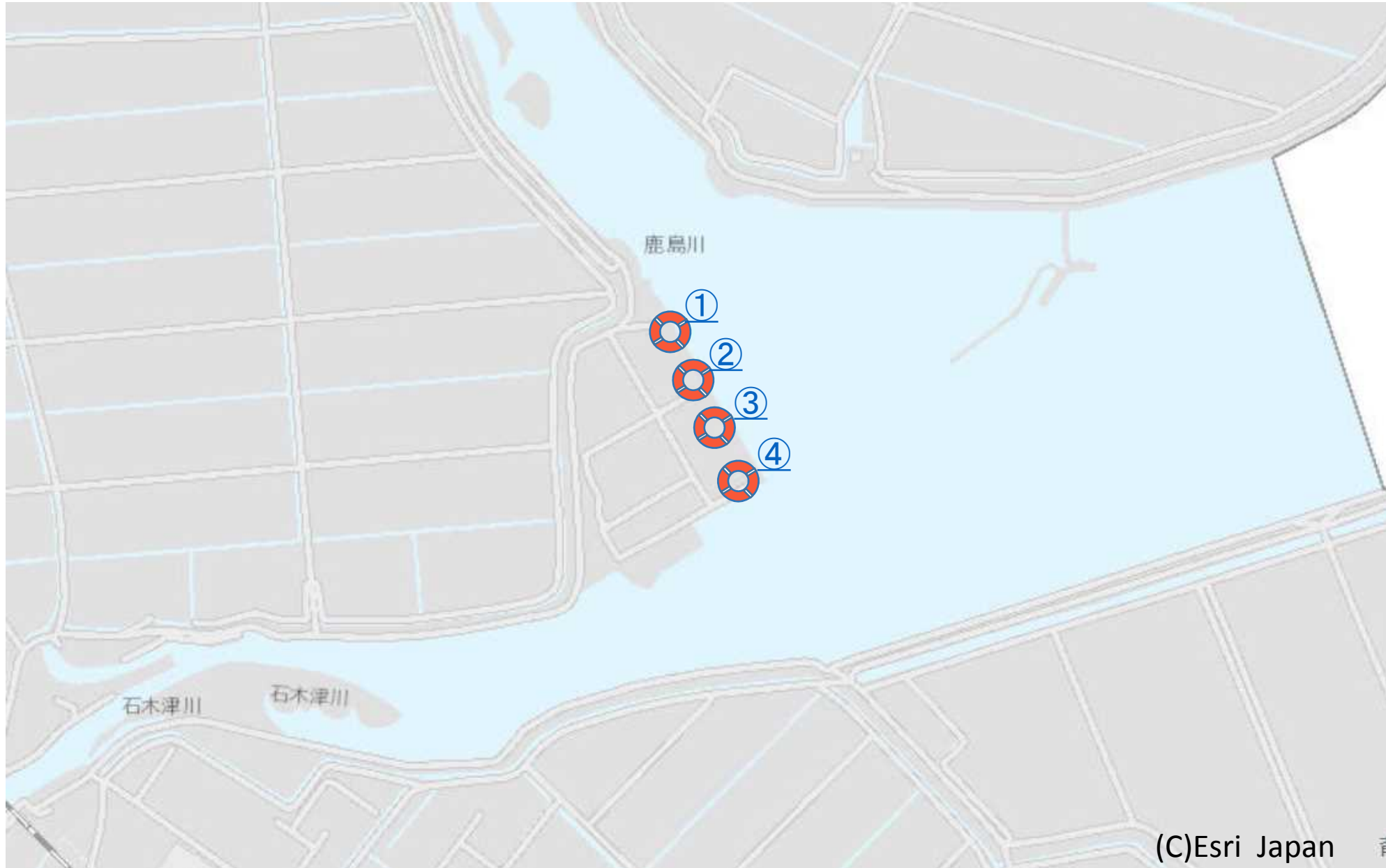
浜漁港



鹿島港

※浮環をクリックすると画像のページに移動します。

[設置位置図へ戻る](#)



(C)Esri Japan



きゅうすけくん

設置場所（佐賀県鹿島市重ノ木 鹿島港内）



飯田漁港

※浮環をクリックすると画像のページに移動します。



(C)Esri Japan



設置場所（佐賀県鹿島市飯田 飯田漁港「飯田地区」）



多良漁港（伊福地区）

※浮環をクリックすると画像のページに移動します。



設置場所（佐賀県藤津郡太良町大字伊福 多良漁港伊福分港）



大浦漁港

※浮環をクリックすると画像のページに移動します。

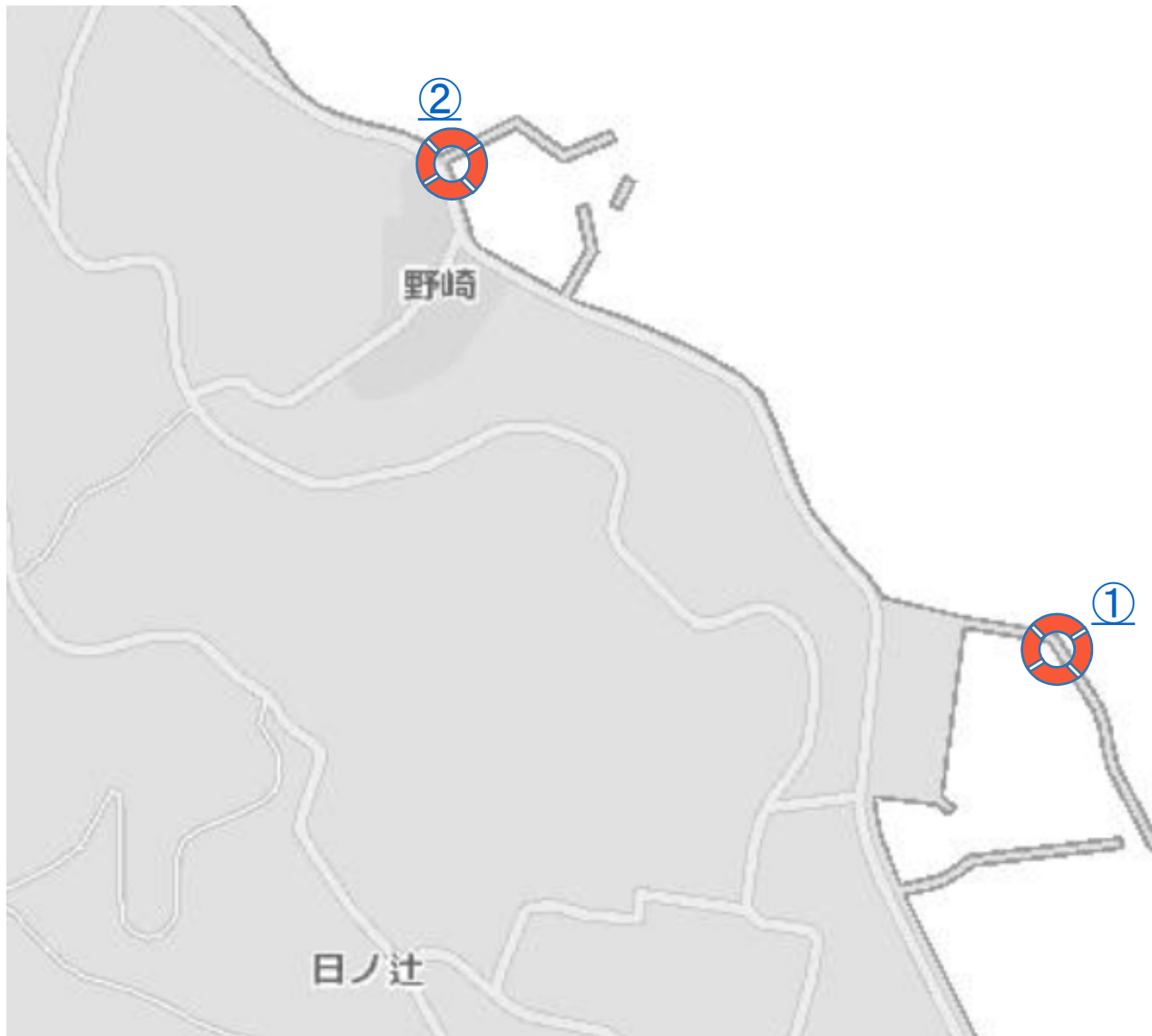


設置場所（佐賀県藤津郡太良町大浦 大浦港内）



野崎漁港

※浮環をクリックすると画像のページに移動します。



(C)Esri Japan



設置場所（佐賀県藤津郡太良町大字大浦 野崎漁港）



道越漁港（道越地区） ※浮環をクリックすると画像のページに移動します。



(C)Esri Japan



設置場所（藤津郡太良町大字大浦 道越漁港「道越地区」）





道越漁港(竹崎地区)

※浮環をクリックすると画像のページに移動します。



設置場所（藤津郡太良町大字大浦 道越漁港「竹崎地区」）

道越漁港「竹崎地区」



佐賀県水難救済会

平成11年度発足、佐賀県内沿岸に11箇所（玄海地区6箇所、有明地区5箇所）に救難所を設置、所属救助船約600隻、所属救助員約700名を有し、佐賀県沿岸部における船舶海難や人身事故、自然災害に際し、海上保安部や自治体からの要請又は遭難者等からの直接救助要請を受けて船体や人命救助等にあたるボランティア組織です。



事務局では、これら救助活動等に必要な資機材整備や支援業務を行っているほか、青い羽根募金事業や水難事故防止啓発活動等に取り組んでいます。

佐賀県水難救済会では事業活動に賛助していただける賛助会員を募集しています。
詳しくは、佐賀県水難救済会事務局まで TEL 0955-75-7100