

マリンレジャー安全レポート

第七管区海上保安本部
マリンレジャー安全推進室
TEL.093-321-2931 (担当; 櫻谷)

第90号 平成25年3月

大分海上保安部所属 巡視艇「ゆふぎり」です！！



左の写真は、大分海上保安部に所属する巡視艇「ゆふぎり」です。

巡視艇「ゆふぎり」は、本年1月に神戸海上保安部から配属替となりました。

特徴は、船橋の上やマストの上に付いている赤い消火ノズルです。わかりますか？

同じ大きさの巡視艇よりも消防機能が強化されています。

これから、大分県の沿岸海域を中心に活躍します。

エンジンの点検、釣り中もお願いします！！



黄砂が飛来する季節になり、視界も黄色く霞む日が多くなってきています。

左の写真は、3月に関門大橋付近で航行中のプレジャーボートのエンジンルームが浸水し、巡視艇に救助された時のものです。

乗船者2名でプレジャーボートを移動させながら釣りをしていました。警報が鳴ったため、エンジンルームを開けてみたところ、エンジンルームが一杯になるほどの海水が浸入しており、118番通報しました。



その後、付近を航行中の九州地方整備局の船に助けられました。

このプレジャーボートに乗船していた2名は、ライフジャケットを着用していました。

また、乗船者2名は、エンジンルームに浸水していたにもかかわらず、あわてず冷静に海上保安庁に連絡をしてくれました。

船内機、船内外機の船に乗る方は、警報が鳴らないかぎりエンジンルームの点検をしないことが多いかもしれませんが、このように浸水が起きていることもありますので、出港前には必ず点検を心がけましょう。

海で命を守る 3つのポイント

- ライフジャケットの常時着用
- 連絡手段の確保
防水携帯電話の携行！
- 海のもしもは「118番」



海上保安庁第七管区海上保安本部



皆さんの連携で何事でもありませんでした！！

今月磯場で釣りをしていた方が、釣れた魚をタモ網で採ろうと海面近くまで移動した際、足を滑らせて海中に転落し、沖に流される事案がありました。

転落した方は、その後瀬渡し船に救助され命に別状はありませんでした。

この事案は、風も強くなく、海上模様が穏やかだったことも幸いしましたが、この他に、

- ・ ライフジャケットをきちんと着用していた
- ・ 釣り仲間がしっかり海中転落を目撃していた
- ・ 釣り仲間がすぐに118番で海上保安庁に連絡した
- ・ 釣り仲間が瀬渡し船にもすぐに電話連絡した

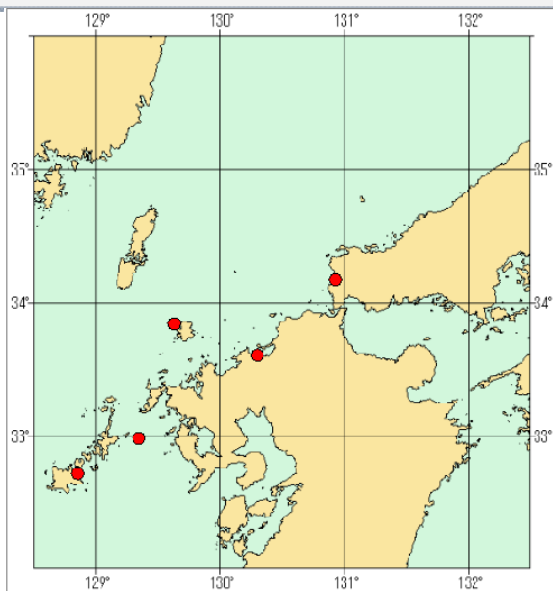
という基本的なことがしっかり守られていたため、迅速な救助に結びついたものです。また、釣り仲間の方たちと、瀬渡し船の業者の方との連携もすばらしい事案でした。

磯釣りをされる場合、海中転落があることも念頭に、仲間同士でもしっかりとした対策をよろしく願いいたします。

バックナンバーはこちら

http://www.kaiho.mlit.go.jp/07kanku/gyoumu/kyunan/marine_anken_report/

●平成25年2月レジャーボート等海難発生地点図



平成25年マリンレジャー事故発生状況(速報値)

船舶事故隻数			海浜事故者数		
海難種類	2月	累計	レジャー種類	2月	累計
衝突	0	3	釣り中	6	6
機関故障	1	1	遊泳中	0	0
乗揚げ	2	3	磯遊び	0	0
運航阻害	2	3	その他	0	3
火災	0	1			
推進器障害	0	2			



潮干狩りカレンダー2013

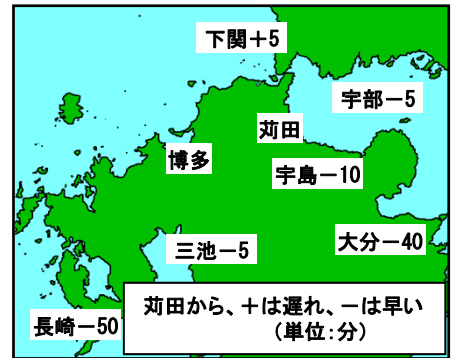
第七管区海上保安本部 海の相談室

このカレンダーは海上保安庁刊行の潮汐表第1巻から「苅田」及び「博多」の数値をもとに平成25年3月から6月までのうち、潮干狩りに適している時間帯及びその干潮時刻を示したものです。(海岸付近の地形によってはこれと異なることもあります。)



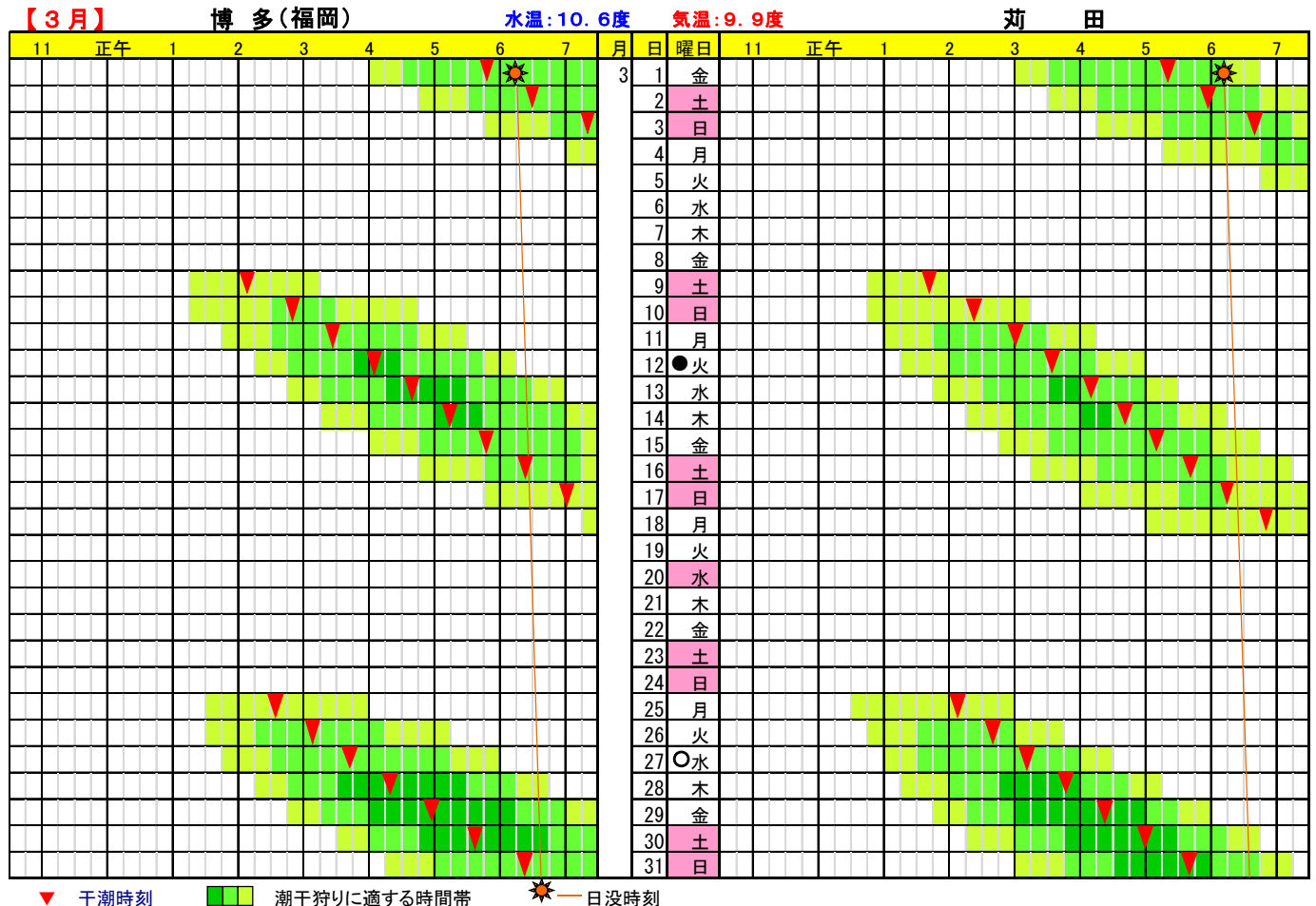
※注意事項

- 有明海、瀬戸内海などは干満差が大きいため、1時間に1mほど潮位が上がることがありますので、潮干狩りに夢中になって干潟に取り残されたりしないよう現地での満ち潮には十分注意しましょう。
- 風、風浪等、気象の変化に注意しましょう。
- 子供連れの方は、子供から目を離さないようにしましょう。
- 漁業権による潮干狩り禁止区域等、立ち入り禁止場所には入らないようにしましょう。
- 潮干狩りの前に、現地の潮干狩り場管理者や漁業協同組合等に採ることのできない貝の種類や大きさ、使用できない漁具などについて確認するようにしましょう。



◎図の見方

潮干狩りに適する時間帯を、15分単位で表示しています。
 水温は昨年の下関の各月平均値、気温は下関の各月平年値です。
 各地(博多を除く)のおおよその干潮時刻は、以下の苅田の時間帯に右図に表示している各地の時間を足し引きすることにより知ることができます。



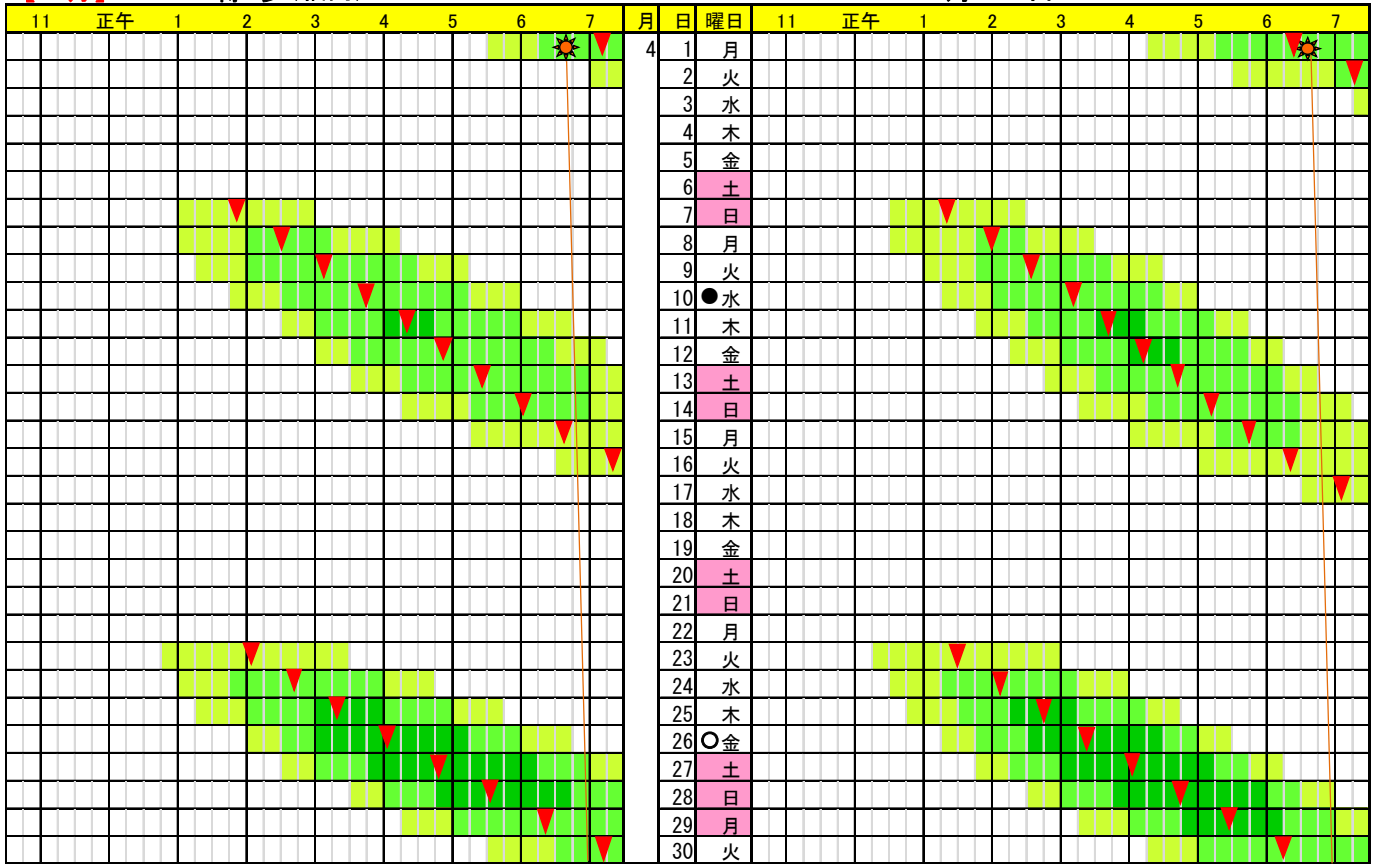
【4月】

博多(福岡)

水温:14.8度

気温:15.1度

苅田



▼ 干潮時刻 ■■■ 潮干狩りに適する時間帯 ☀ 日没時刻

【5月】

博多(福岡)

水温:18.2度

気温:19.1度

苅田



▼ 干潮時刻 ■■■ 潮干狩りに適する時間帯 ☀ 日没時刻

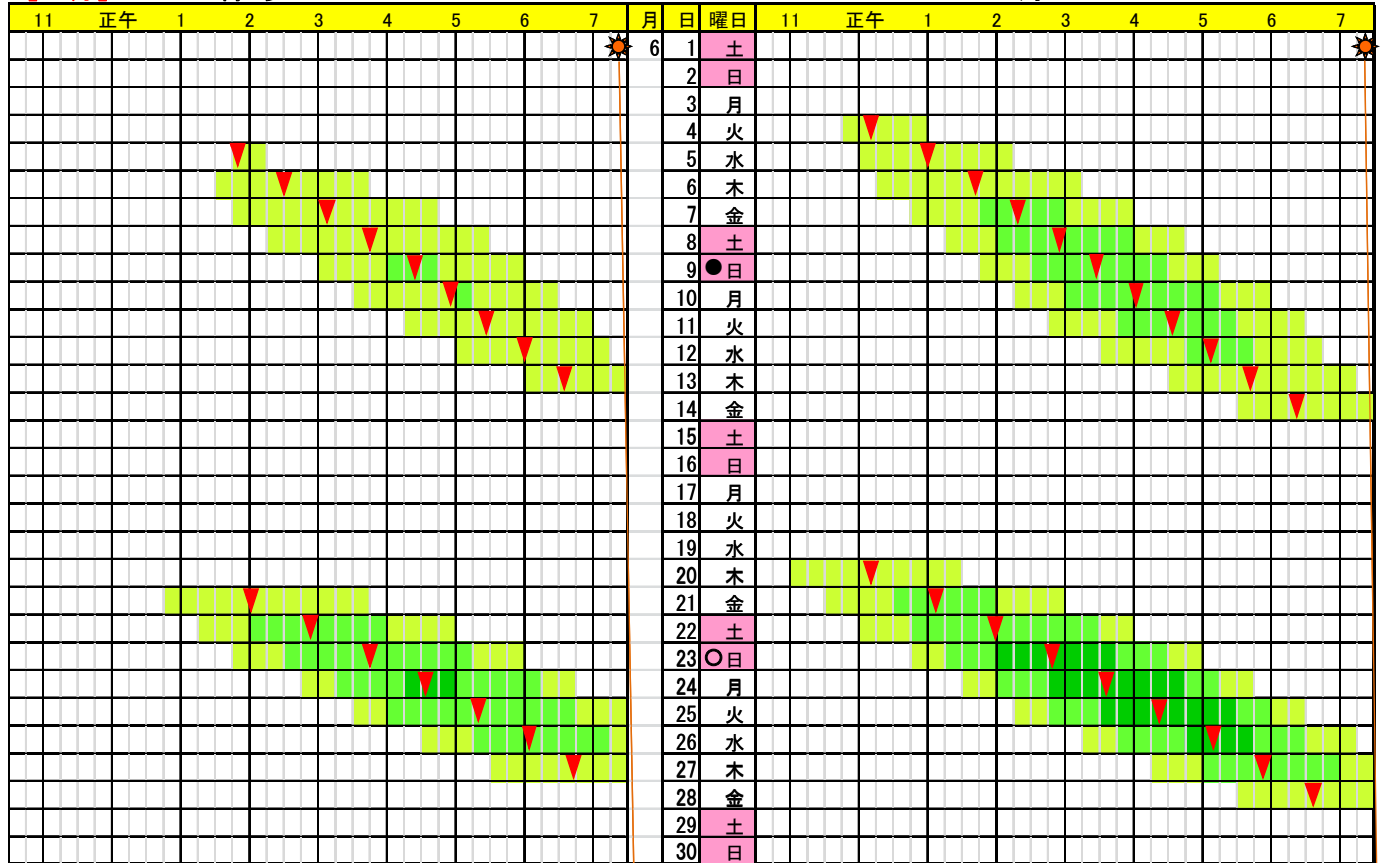
【6月】

博多(福岡)

水温:21.6度

気温:22.2度

苅田



▼ 干潮時刻 ■■■ 潮干狩りに適する時間帯 ☆ 日没時刻

- 潮干狩りに適する時間帯
- " (大きく潮が引く)
- " (特に大きく潮が引く)
- 満月 ● 新月

..... 海の事件・事故は「118番」へ

◎マリンレジャー「自己救命策」の3つのポイント!

- ①救命胴衣の着用
- ②連絡手段の確保(携帯電話)
- ③海のもしもは「118」番



第七管区海上保安本部 「海の相談室」
〒801-8507 北九州市門司区西海岸1-3-10
Tel.093-331-0033(直通)

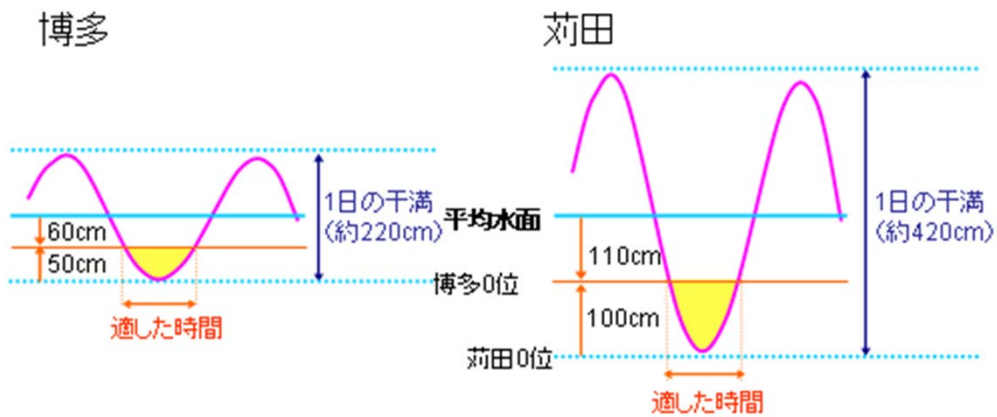
このカレンダーはインターネットでも提供しています。
<http://www1.kaiho.mlit.go.jp/KAN7/top.htm>

解説

このカレンダーでは、潮干狩りに適している時間帯として、博多では潮の高さを50cm以下（■50cm以下、■30cm以下、■10cm以下）、苅田では100cm以下（■100cm以下、■60cm以下、■20cm以下）のときを表示しています。

苅田付近では、遠浅の海岸が広がっていることと干満の差が大きいため、高めの潮位を基準としています。

潮干狩りに適さないとしている時間帯については、潮が高くて干上がっている部分が少なくなるためですが、実際に干上がっている干潟があれば潮干狩りはできると思われます。



◎ 場所によっては、適した時間がカレンダー掲載の時間と異なることがありますので、現地の潮位・気象の変化には十分ご注意ください。

- ※ 平均水面は、長期間観測した海面の高さを平均したものです。
- ※ 0位は、海上保安庁刊行「潮汐表」の潮位の基準面です。
また、潮位の基準面(0位)は地域によって異なります。

