

# 海の安全レポート

第七管区海上保安本部 海の安全推進本部  
Tel.093-331-6395(交通部安全対策課)

第203号 令和6年2月号



BACKNUMBER (二次元コードは右側をご利用ください。)

[https://www.kaiho.mlit.go.jp/07kanku/gyoumu/kyunan/marine\\_azen\\_report/](https://www.kaiho.mlit.go.jp/07kanku/gyoumu/kyunan/marine_azen_report/)

## マイナス潮位に注意

### マイナス潮位とは

冬季から春季にかけて、海図に記載された水深より実際的水深の方が浅くなる現象。九州北部や山口県西部では夜間から早朝にかけて大きく潮が引く。

### リスクと対策


#### リスク

普段航行できる場所が浅くなり  
乗り揚げの可能性がある




#### 対策

十分水深がある場所を航行する



#### リスク

係留中に潮が引き宙吊りとなり  
転覆する可能性がある



#### 対策

潮汐に合わせて係留索を調整する



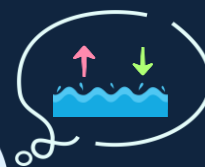
#### リスク

マイナス潮位の時に瀬に渡ると  
潮が満ちてきて孤立する可能性がある



#### 対策

事前に潮汐を調べ無理のない活動を！



マイナス潮位について



七管区海洋情報部

# 立入禁止



## 事故事例

令和4年2月、事故者は知人と2名で長崎県の神ノ島1キロ防波堤において、救命胴衣を着用して釣りを行っていたが、高波が押し寄せたことにより海中転落した。

一緒に釣りをしていた知人が警察へ通報、事故者は心肺停止の状態に救助されたが、病院へ搬送後、意識が回復した。

事故発生場所は令和3年から立入禁止区域となっており、当時、海上風警報も発令されていた。

## 長崎県神ノ島1キロ防波堤



インターネットで検索すると『釣りスポット』として紹介しているサイトがありますが…

令和6年2月現在、立入禁止の看板とフェンスが設置されています。



海上平穏であれば良い釣り場に見えますが、荒天時は高波を被るため、常時立入禁止となっています。

過去に何度も事故が発生しているとても危険な場所です。



過去に事故が発生したことで

**立入禁止区域**となった  
場所が全国的に多数あります

**ルールを守り**安全に  
釣りを楽しみましょう！



Water Safety Guide

釣り中の注意事項はこちらを確認！

