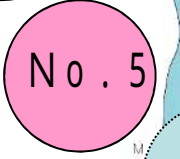
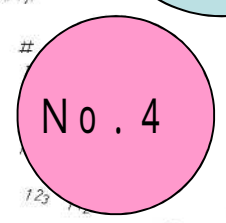
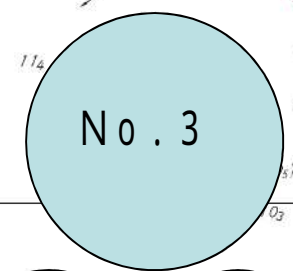
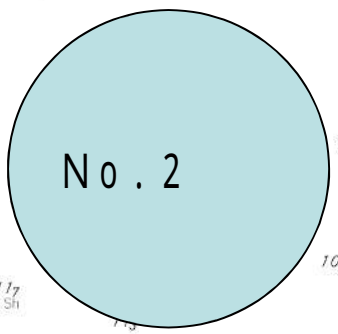
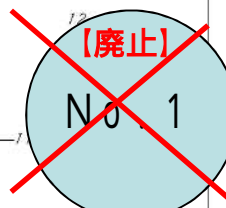


平成28年7月1日 現在

- No.1 半径160m
(2千トンクラス対象)
- No.2 半径250m
(2万トンクラス対象)
- No.3 半径200m
(1万トンクラス・危険物積載船舶は3千トンクラス対象)
- No.4 半径120m
(1千トンクラス対象)
- No.5 半径120m
(1千トンクラス対象)
- No.6 半径120m
(1千トンクラス対象)

平成25年6月17日から当分の間、高松港内No1錨地は港湾工事の施工に伴い廃止します。



係船ブイ



平成25年6月17日から当分の間、高松港内No6錨地を新規に設置します。

番号	高松港朝日町外防波堤北灯台から	緯度・経度
1号	真方位 85度 480メートル	N34°22'02" E134°03'58" ← (廃止)
2号	真方位 69度1290メートル	N34°22'15" E134°04'27"
3号	真方位 86度1620メートル	N34°22'04" E134°04'43"
4号	真方位100度1480メートル	N34°21'52" E134°04'37"
5号	真方位 96度1800メートル	N34°21'54" E134°04'49"
6号	真方位102度1940メートル	N34°21'46" E134°04'54" ← (新規)

- 一般船舶用錨地
- 危険物錨地と併用
- 危険物積載船舶用錨地