

# 备赞濑户张网捕捞渔期的安全须知

第六管区海上保安本部

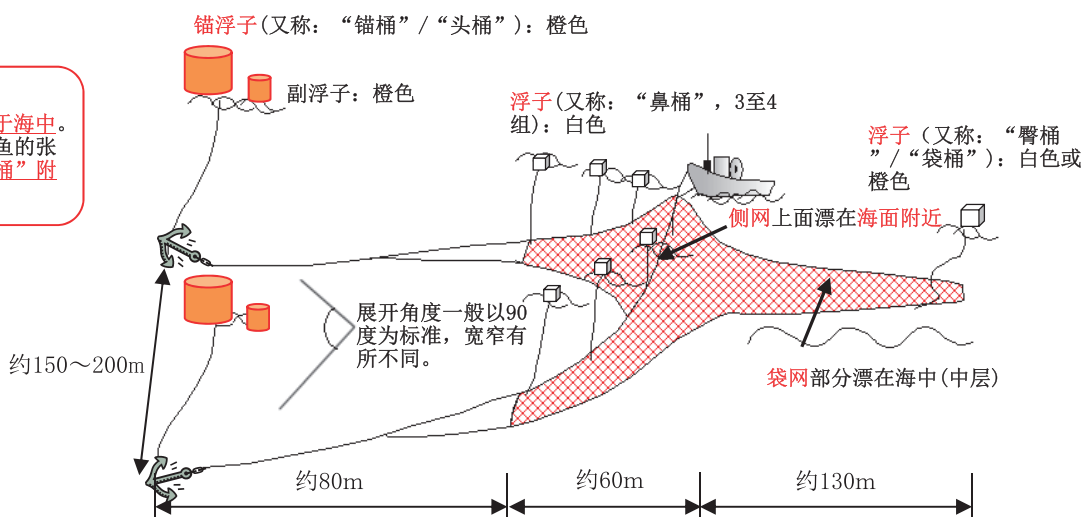
备赞濑户海域张网捕捞渔期为1月15日至11月30日。

张网渔船和在备赞濑户海域航行的一般船舶应遵守《海上交通安全法》和《海上冲突预防法》所规定的航行规则，尤须注意下列事项，以确保航行安全。

## 1. 张网渔船

- (1) 充分注意过往船舶动态。
- (2) 为了保证过往船舶航行安全，确保可航宽度。
- (3) 适当显示法律法规所规定的号灯与号型，并准确显示浮子等的标识。
- (4) 适当使用AIS装置。

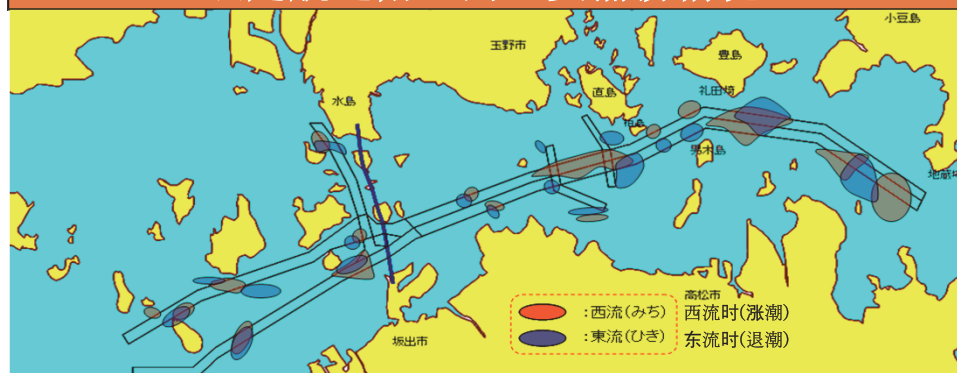
注意：  
浮子受强潮流影响，有时没于海中。  
在备赞濑户南北航路附近捕鱼的张网渔船有时将本船置于“锚桶”附近进行作业。



## 2. 一般船舶

- (1) 航行时充分注意张网渔船和其他船舶动态。
- (2) 按需从备赞濑户海上交通安全中心得到有关张网渔船捕捞的信息。
- (3) 驶过张网渔船附近时应减速航行。
- (4) 巨大船(长度为200米以上船舶)一定要从备赞濑户海上交通安全中心得到有关张网渔船捕捞的信息，充分注意航行。

## 法定航道附近的主要捕捞情况



<咨询处>

备赞濑户海上交通安全中心 电话 0877-49-2220 电脑网站⇒ <https://www6.kaiho.mlit.go.jp/bisan/>

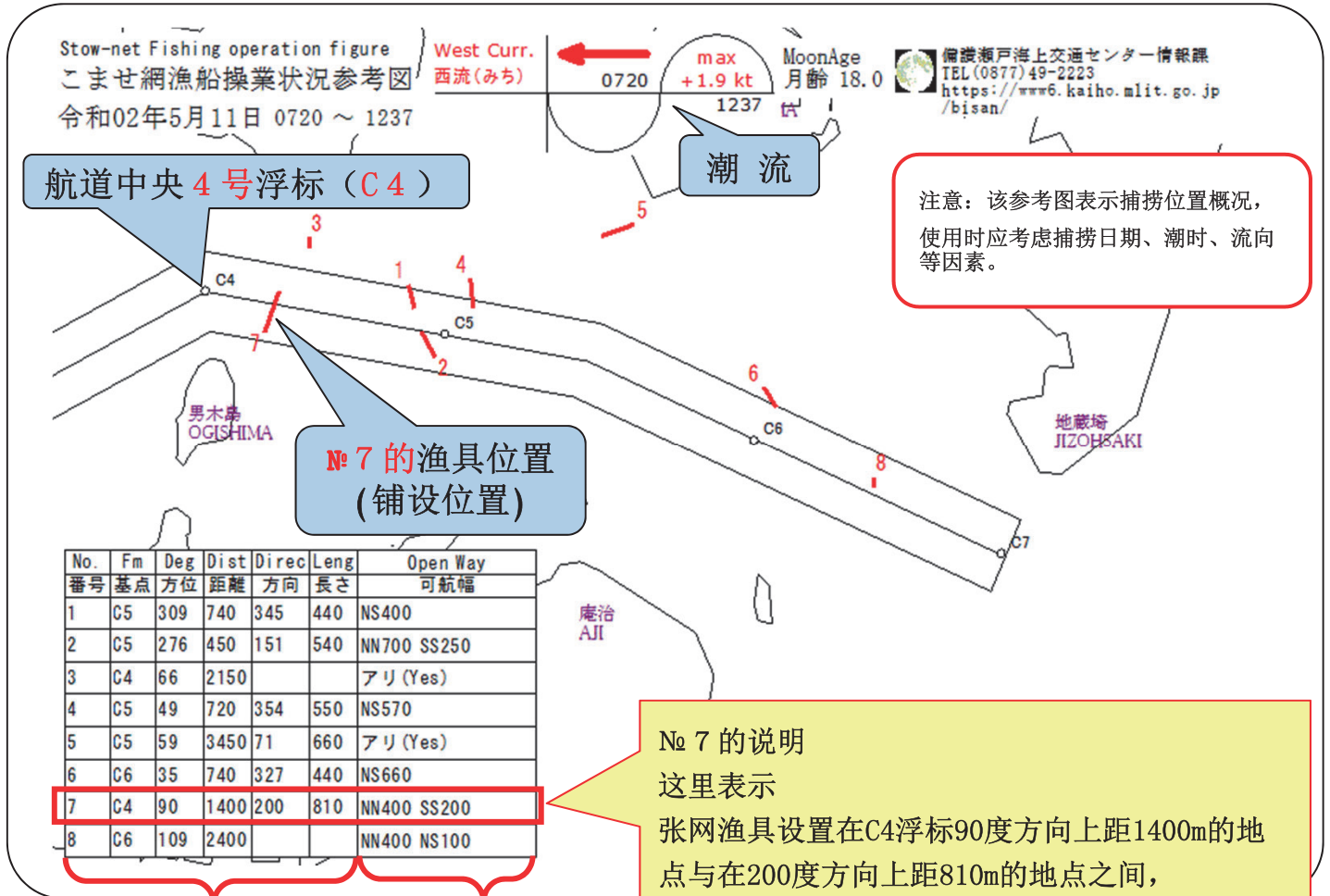


“张网渔船捕捞情况参考图”可以访问电脑网站获取（参照封面）。

※注意：该参考图表示捕捞位置概况而已，因此，船舶在航行时应自己确认附近海域的捕捞情况，安全航行。

另外，夜间不能提供该图。

【例示】



张网渔具铺设位置的表示方法 (长度单位:m)

• “方位”和“距离”是以航道各号中央浮标为基点测定。

航道内可航宽度的表示方法 (长度单位:m)

- NN/NS：分别表示设在向西航线内的渔网(锚桶：下图中的黑色斜线两端表示锚桶位置)北侧/南侧的可航宽度。
- SS/SN：分别表示设在向东航线内的渔网(锚桶)南侧/北侧的可航宽度。

