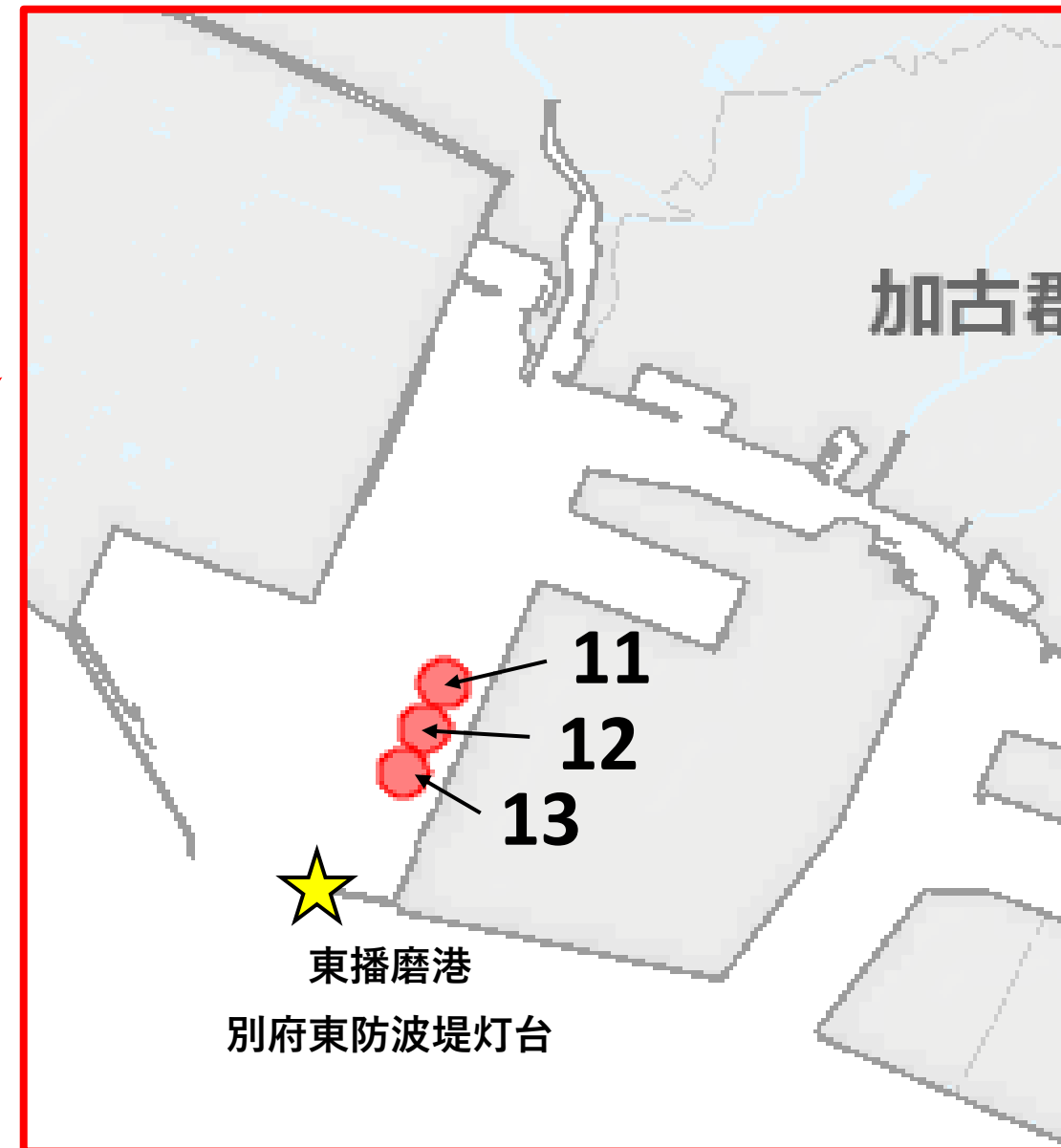
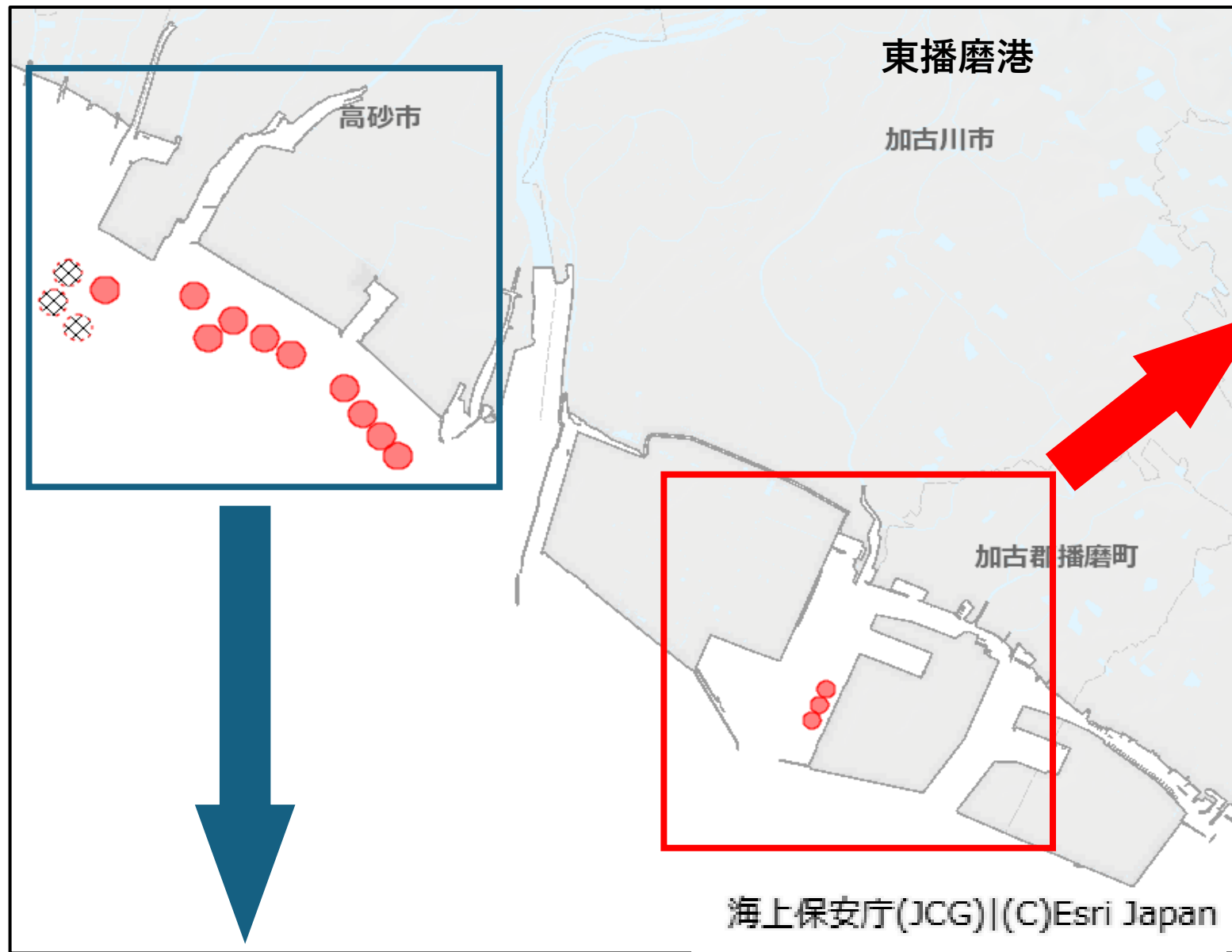


# 東播磨港における危険物積載船舶のびょう地一覧（R7.10現在）



## ●危険物積載船舶へのお願い

東播磨港では、危険物積載船舶が岸壁待ちのため港内にびょう泊する場合、事前に港則法第21条に基づく手続き（停泊場所指定願）が必要となります。

令和7年10月から港内のびょう地の位置について本表のとおり運用しますので、ご不明点あれば加古川海上保安署までご連絡ください。

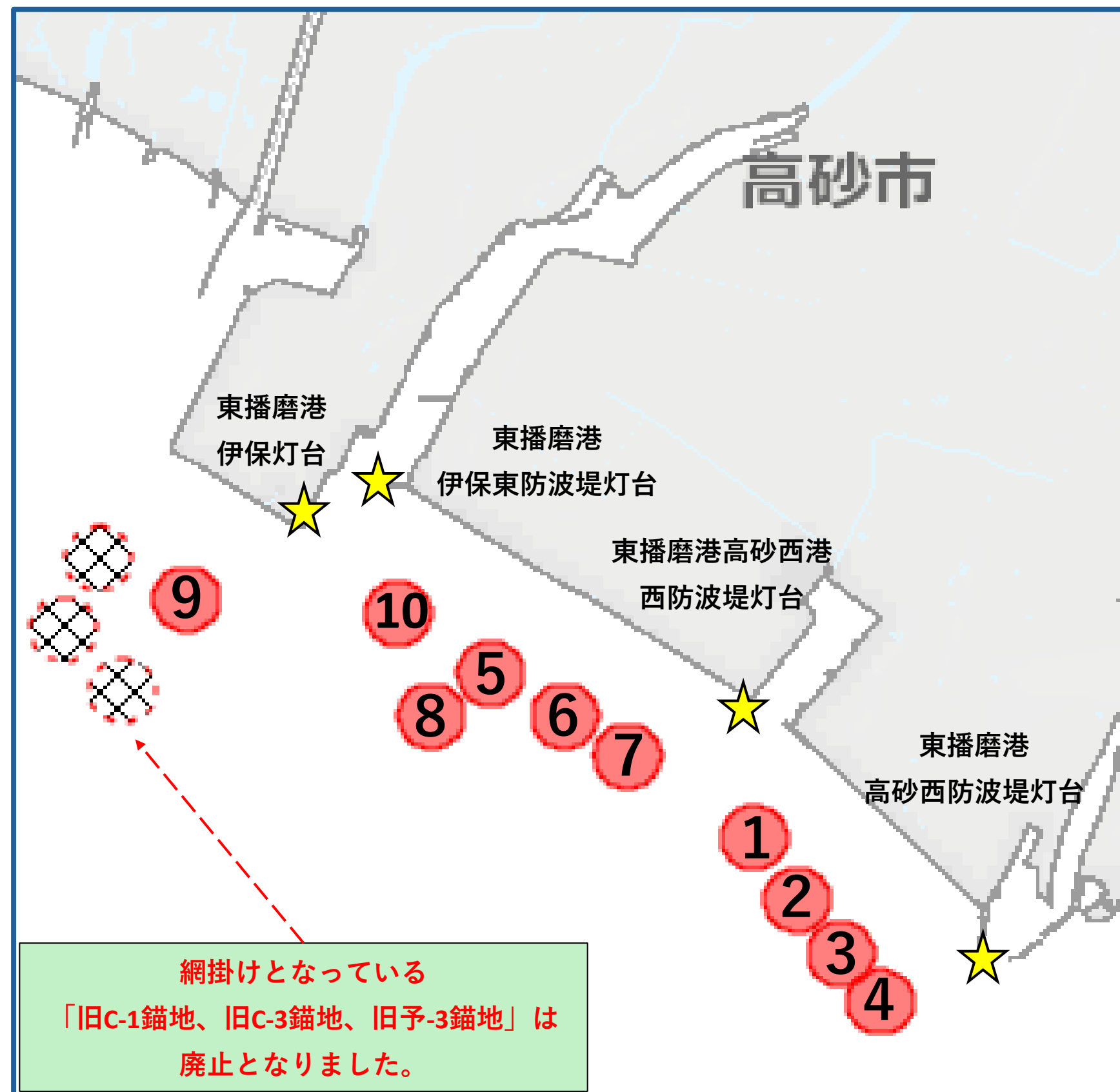
港則法第21条（抜粋）

危険物を積載した船舶は、特定港においては、びょう地の指定を受けるべき場合を除いて、港長の指定した場所でなければ停泊し、又は停留してはならない。

## ●危険物を積載していない船舶へのお願い

近年、危険物を積載していない船舶がびょう地やその付近にびょう泊することで、危険物積載船舶がびょう泊出来なくなる状況が散見されます。

危険物積載船舶はびょう泊できる場所が限られていることから、危険物を積載していない船舶はびょう地やその付近から十分に距離をとったうえで、安全な海域にびょう泊していただくよう、ご協力をお願い致します。



番号	錨地名称	位置	
1	A-1（HT01A）	東播磨港高砂西防波堤灯台から	真方位300度1,200メートルを中心とする半径150メートルの円内
2	A-2（HT02A）	同上	真方位290度900メートル 同上
3	A-3（HT03A）	同上	真方位275度650メートル 同上
4	A-4（HT04A）	同上	真方位250度500メートル 同上
5	B-1（HT05A）	東播磨港高砂西港西防波堤灯台から	真方位280度1150メートル 同上
6	B-2（HT06A）	同上	真方位270度800メートル 同上
7	B-3（HT07A）	同上	真方位250度550メートル 同上
8	B-4（HT08A）	同上	真方位270度1400メートル 同上
9	※ C-1（HI01A）	東播磨港伊保灯台から	真方位235度600メートル 同上
10	※ 予備（HI02A）	東播磨港伊保東防波堤灯台から	真方位175度600メートル 同上
11	HB31A	東播磨港別府東防波堤灯台から	真方位31度950メートル を中心とする半径95メートルの円内
12	HB33A	同上	真方位33度760メートル 同上
13	HB36A	同上	真方位36度570メートル 同上

※C-1錨地（旧C-2錨地）及び予備錨地（旧予-2錨地）は名称変更を行い、バースコードも変更となりました。（位置に変更はありません）

網掛けとなっている  
「旧C-1錨地、旧C-3錨地、旧予-3錨地」は  
廃止となりました。