

【問合せ先】

第五管区海上保安本部
海洋情報部海洋調査課
課長 泉 紀明

電話：078-391-6551（内線 2530）



第五管区海上保安本部
平成 29 年 6 月 28 日
午後 2 時 00 分 発表

広域津波防災情報図 四国南岸（3 海域）の提供開始

～四国太平洋側での船舶津波避難の目安に～

海上保安庁では、将来発生が懸念される南海トラフ巨大地震などについて津波シミュレーションを実施し、海域における津波の挙動を示した津波防災情報図を作成し、防災対策資料として提供しています。

このたび、四国南岸の広域津波防災情報図（3 海域）の提供を開始しましたのでお知らせします。

四国太平洋沖は首都圏や近畿圏と九州圏などを結ぶ、多数の船舶の往来がある海域です。また、高知県は漁業をはじめ、貨物船や大型客船の寄航も多く、海との繋がりが深い県です。

海上保安庁が作成している津波防災情報図は、津波来襲時における迅速な救助活動や船舶交通の安全確保などの津波防災対策への利用だけでなく、主要港湾の港湾関係者・海事関係者等からなる津波対策協議会などへ提供して主要港湾の防災対策に利用されています。

四国太平洋側の海域においては、これまで主要な港湾における津波防災情報図を提供してきましたが、船舶の避難海域を広く考えるため、広域の津波防災情報図を作成しました。今回提供開始するのは、中央防災会議が作成した南海トラフ巨大地震津波断層モデルの想定に基づく、四国南岸「南西部」「中央部」「南東部」の各広域津波防災情報図です。

※津波防災情報図とは

津波による水位変化や最大流速が示された進入図・引潮図、及び時々刻々と変化する津波の挙動を示した津波アニメーションなどからなる図です。

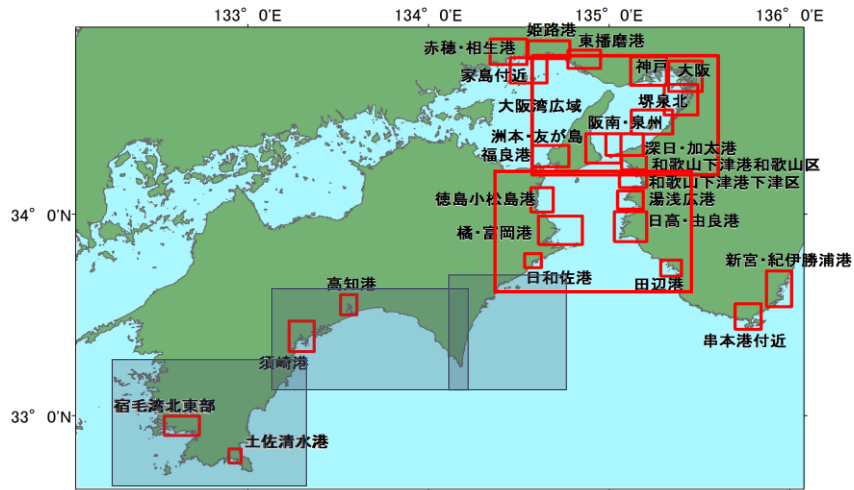
■ 「津波防災情報図」

➤ インターネット

海上保安庁海洋情報部のホームページをご覧ください。

<http://www1.kaiho.mlit.go.jp/KAIYO/tsunami/>

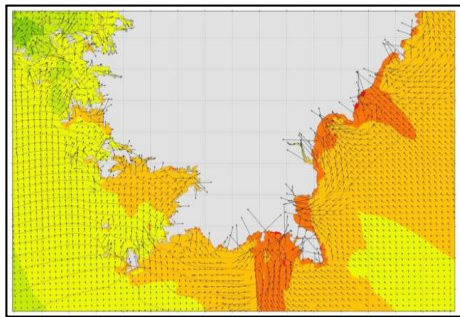




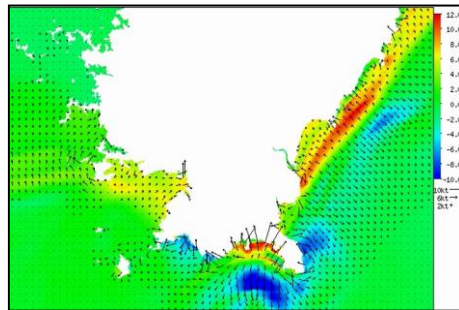
五管区内の津波防災情報図

今回作成の区域

四国南岸(南西部)広域津波防災情報図

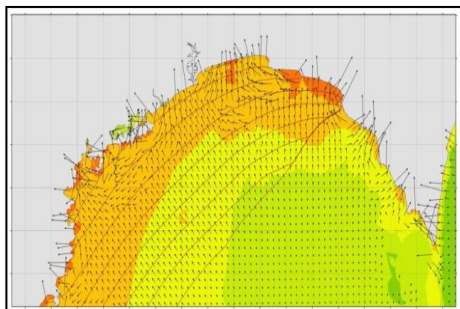


進入図

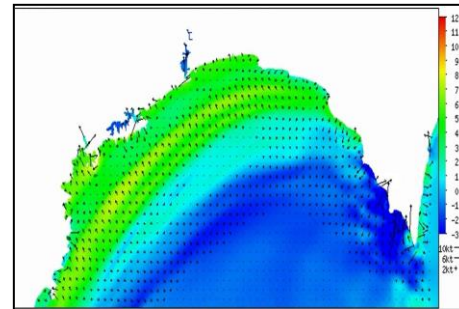


アニメーション

四国南岸(中央部)広域津波防災情報図

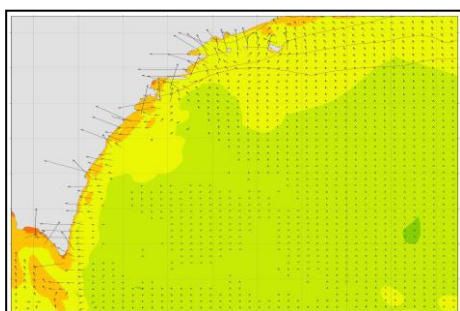


進入図

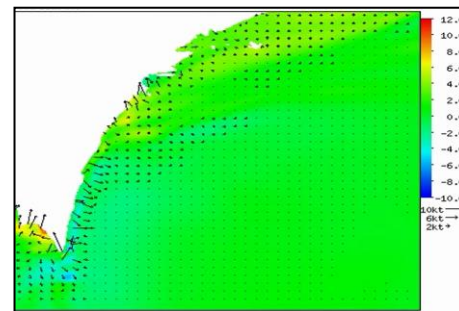


アニメーション

四国南岸(南東部)広域津波防災情報図



進入図



アニメーション